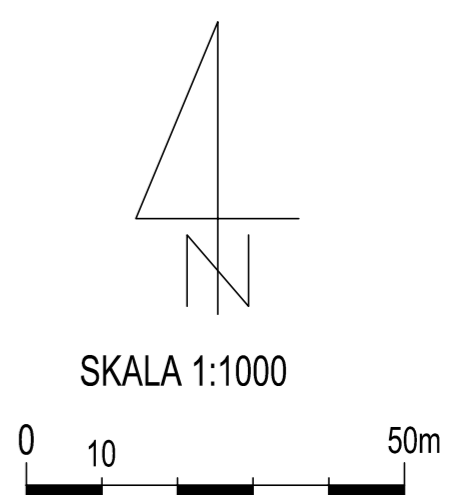




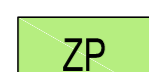




MIEJSCOWY PLAN ZAGOSPODAROWANIA PRZESTRZENNEGO DLA DZIAŁKI EW. NR 392/9 POŁOŻONEJ W OBRĘBIE IDZBARK, GMINA OSTRÓDA



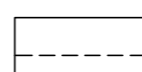
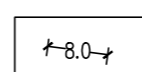
USTALENIA:

-  GRANICA PLANU
-  LINIA ROZGRANICZAJĄCA TERENY O RÓŻNYM PRZEZNACZENIU LUB RÓŻNYCH ZASADACH ZAGOSPODAROWANIA
-  NIEPRZEKRACZALNA LINIA ZABUDOWY
-  ML TERENY REKREACJI INDYWIDUALNEJ
-  ZP TERENY ZIELENI URZĄDZONEJ
-  US TEREN SPORTU I REKREACJI
-  KDW TERENY DRÓG WEWNĘTRZNYCH

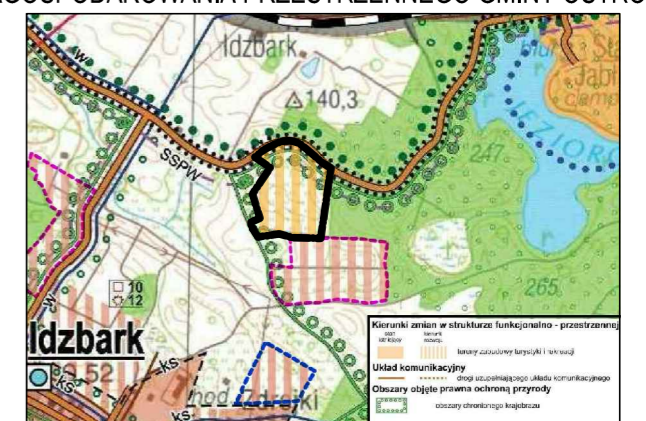
USTALENIA WYNIKAJĄCE Z PRZEPISÓW ODREBNYCH:


TEREN W CAŁOŚCI POŁOŻONY JEST W GRANICACH OBSZARU CHRONIONEGO KRAJOBRAZU LASÓW TABORSKICH

OZNACZENIA INFORMACYJNE:

-  PROPONOWANY PODZIAŁ NA DZIAŁKI
-  WYMIAROWANIE W METRACH

WYRYS ZE ZMIANY STUDIUM UWARUNKOWAŃ I KIERUNKÓW ZAGOSPODAROWANIA PRZESTRZENNEGO GMINY OSTRÓDA



PRZEDSIĘBIORSTWO GOSPODARKI GRUNTAMI		
		
PLUSKI, UL. PLUSZNA 19		
MIEJSCOWY PLAN ZAGOSPODAROWANIA PRZESTRZENNEGO DLA DZIAŁKI EW. NR 392/9 POŁOŻONEJ W OBRĘBIE IDZBARK, GMINA OSTRÓDA		
AUTORZY	PODPIS	SKALA
GLÓWNY PROJEKTANT mgr inż. Maciej Wronka		1:1000
PROJEKTANT mgr inż. Marta Wilkowska		DATA 01.2023