




















USTALENIA :

	GRANICA PLANU		
	LINIA ROZGRANICZAJĄCA TERENY O RÓŻNYM PRZEZNACZENIU LUB RÓŻNYCH ZASADACH ZAGOSPODAROWANIA		
	NIEPRZEKRACZALNA LINIA ZABUDOWY		
	TERENY ZABUDOWY MIESZKANIOWEJ JEDNORODZINNEJ		
	TERENY ZABUDOWY USŁUGOWEJ		
	TERENY ZABUDOWY ZAGRODOWEJ		PAS TERENU OCHRONY FUNKCYJNEJ WOKÓŁ LINII ELEKTROENERGETYCZNEJ ŚREDNIEGO NAPIĘCIA
	TEREN ROLNICZY		STREFA OCHRONY SANITARNEJ OD CMENTARZA /50M/
	TERENY LASÓW		OBSZAR STANOWISKA ARCHEOLOGICZNEGO
	TERENY ZIELENI NATURALNEJ	OZNACZENIA INFORMACYJNE :	
	TERENY ROWÓW MELIORACYJNYCH		WYMIAROWANIE W METRACH
	TERENY DRÓG PUBLICZNYCH KLASY DOJAZDOWEJ		NAPOWIETRZNA LINIA ELEKTROENERGETYCZNA ŚREDNIEGO NAPIĘCIA
	TERENY DRÓG WEWNĘTRZNYCH		PROPONOWANY PODZIAŁ NA DZIAŁKI
	TEREN CIĄGU PIESZO-JEZDNEGO		