

## Ustalenia:



granica planu

linie rozgraniczające tereny o różnym przeznaczeniu lub różnych zasadach zagospodarowania

nieprzekraczalna linia zabudowy

<b>MN</b>
<b>MW</b>
<b>MNU</b>
<b>U</b>
<b>R</b>
<b>RM</b>
<b>P</b>
<b>PU</b>
<b>ZP</b>
<b>ZL</b>
<b>ZD</b>
<b>ZI</b>

teren zabudowy mieszkaniowej

jednorodzinnej

tereny zabudowy mieszkaniowej

wielorodzinnej

tereny zabudowy mieszkaniowo –

usługowej

tereny zabudowy usługowej

tereny rolnicze

tereny zabudowy zagrodowej  
w gospodarstwach rolnych,  
hodowlanych i ogrodniczych  
oraz agroturystyki

tereny obiektów produkcyjnych,  
składów i magazynów


tereny obiektów produkcyjno –  
usługowych, usługowych, składów i magazynów

tereny zieleni urządzonej



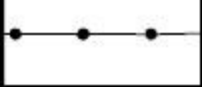

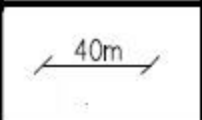
teren lasów

teren ogrodów działkowych

tereny zieleni izolacyjnej

<b>KDS</b>	teren drogi publicznej klasy ekspresowej
<b>KDZ</b>	teren dróg publicznych klasy zbiorczej
<b>KDL</b>	teren dróg publicznych klasy lokalnej
<b>KDW</b>	tereny dróg wewnętrznych
<b>K</b>	teren infrastruktury technicznej – kanalizacja
	strefa kontrolowana od sieci gazowej wysokiego ciśnienia
	pas ochrony funkcyjnej terenu wokół istniejącej linii napowietrznej SN 15kV o szerokości 7 m od osi linii w obie strony
	obszar stanowiska archeologicznego

## Oznaczenia informacyjne:

	linia elektroenergetyczna średniego napięcia napowietrzna – istniejąca
	linia elektroenergetyczna średniego napięcia doziemna – istniejąca
	sieć gazowa wysokiego ciśnienia – istniejąca
	sieć gazowa średniego ciśnienia – istniejąca
	wymiarowanie