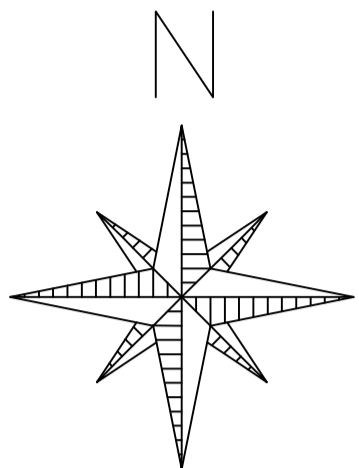
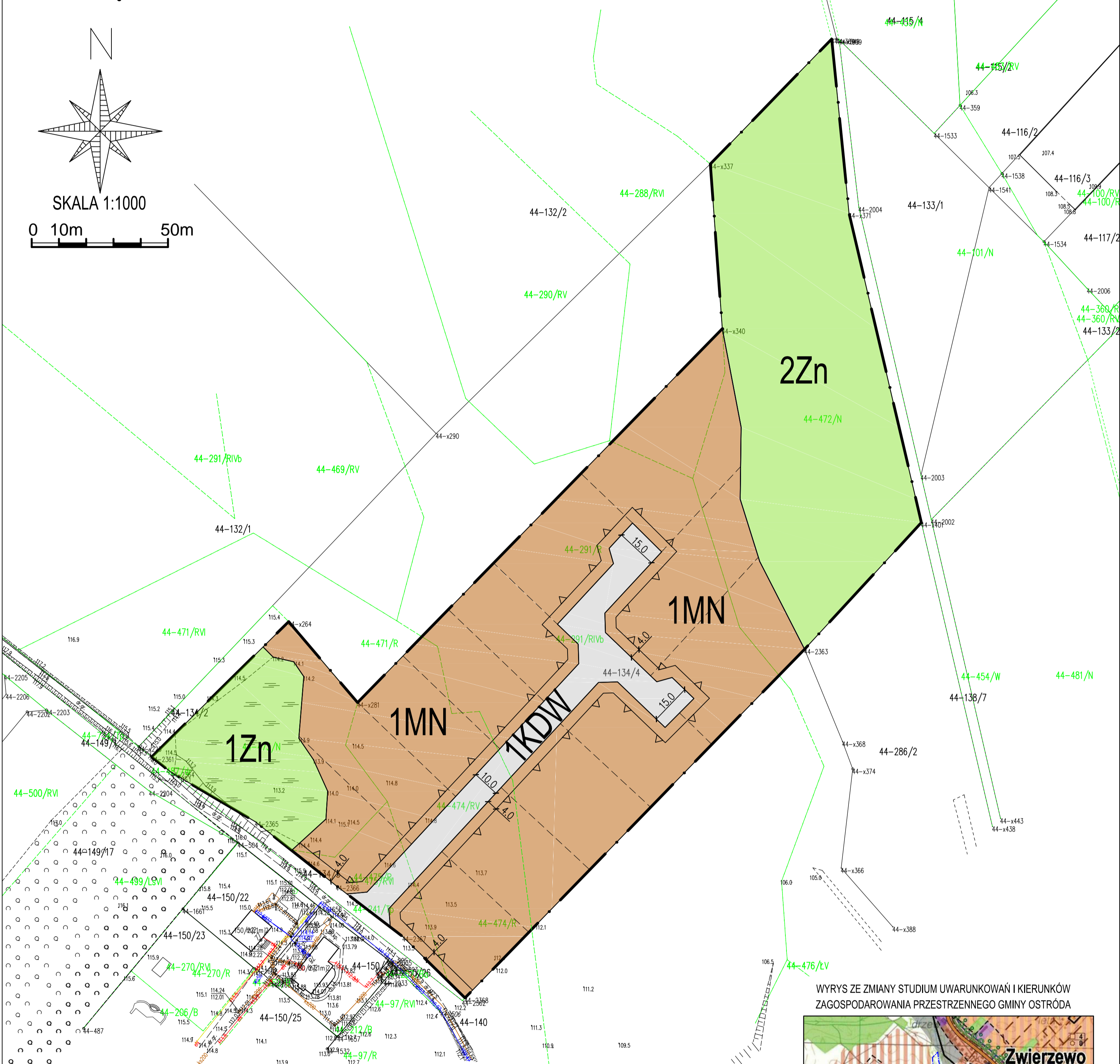


MIEJSCOWY PLAN ZAGOSPODAROWANIA PRZESTRZENNEGO DLA DZIAŁKI EW. NR 134/4, POŁOŻONEJ W OBRĘBIE ZWIERZEWO, GMINA OSTRÓDA

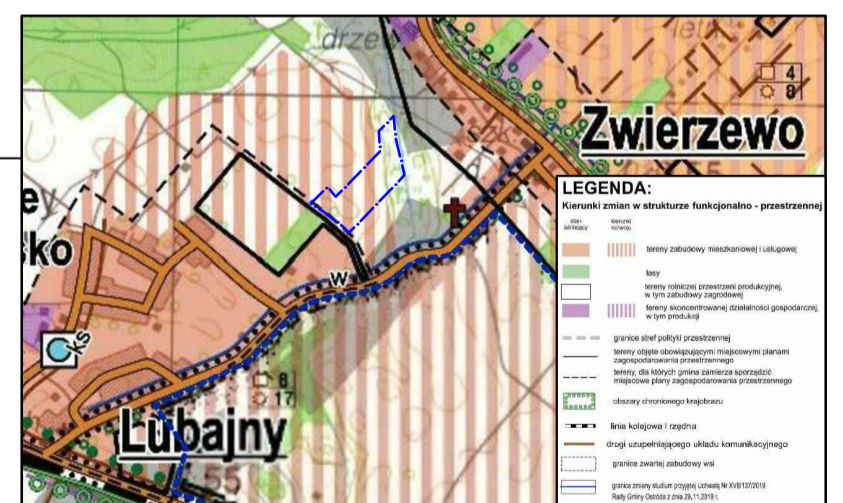
ZAŁĄCZNIK NR 1
DO UCHWAŁY NR ...
RADY GMINY OSTRÓDA
Z DNIA ...



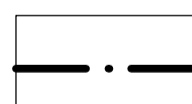



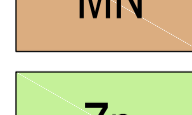

SKALA 1:1000



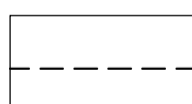
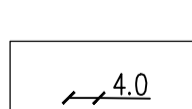
WYRYS ZE ZMIANY STUDIUM UWARUNKOWAŃ I KIERUNKÓW
ZAGOSPODAROWANIA PRZESTRZENNEGO GMINY OSTRÓDA




USTALENIA:

-  GRANICA PLANU
-  LINIE ROZGRANICZAJĄCE TERENY O RÓŻNYM PRZEZNACZENIU LUB RÓŻNYCH ZASADACH ZAGOSPODAROWANIA
-  NIEPRZEKRACZALNA LINIA ZABUDOWY
-  MN TEREN ZABUDOWY MIESZKANIOWEJ JEDNORODZINNEJ
-  Zn TERENY ZIELENI NATURALNEJ
-  KDW TEREN DROGI WEWNĘTRZNEJ

OZNACZENIA INFORMACYJNE:

-  PROPONOWANY PODZIAŁ NA DZIAŁKI
-  WYMIAROWANIE W METRACH

PRZEDSIĘBIORSTWO GOSPODARKI GRUNTAMI			
 Pluski, ul. Pluszna 19			
MIEJSCOWY PLAN ZAGOSPODAROWANIA PRZESTRZENNEGO DLA DZIAŁKI EW. NR 134/4, POŁOŻONEJ W OBRĘBIE ZWIERZEWO, GMINA OSTRÓDA			
AUTORZY OPRACOWANIA		PODPIS	
GŁÓWNY PROJEKTANT	mgr inż. Maciej Wronka		SKALA 1 : 1000
PROJEKTANT	mgr inż. Emilia Gałuszka-Wronka		DATA 06.2021
			ZAŁĄCZNIK NR 1