

**Uchwała Nr XVIII/125/2016
Rady Gminy Ostróda
z dnia 8 kwietnia 2016 r.**

w sprawie zaliczenia dróg do kategorii dróg gminnych

Na podstawie art. 18 ust. 2 pkt 15 ustawy z dnia 8 marca 1990 r. o samorządzie gminnym (Dz. U z 2016 r. poz. 446) oraz art. 7 ustawy z dnia 21 marca 1985 r. o drogach publicznych (Dz. U. z 2015 r. poz. 460 z późn. zm.), po zasięgnięciu opinii Zarządu Powiatu Ostródzkiego, Rada Gminy Ostróda uchwała, co następuje:

§ 1. Zalicza się do kategorii dróg gminnych drogi położone na terenie Gminy Ostróda zgodnie z załącznikiem Nr 1 do uchwały.

§ 2. Szczegółowe położenie i przebieg dróg, o których mowa w § 1, oznaczono na mapach stanowiących załączniki Nr 2-44 do uchwały.

§ 3. Uchyła się uchwałę Nr XVI/115/2016 Rady Gminy Ostróda z dnia 26 lutego 2016r. w sprawie zaliczenia dróg do kategorii dróg gminnych.

§ 4. Wykonanie uchwały powierza się Wójtowi Gminy Ostróda.

§ 5. Uchwała wchodzi w życie po upływie 14 dni od dnia opublikowania w Dzienniku Urzędowym Województwa Warmińsko-Mazurskiego.

Przewodniczący Rady Gminy Ostróda

Janusz Sadowski

Załącznik Nr 1 do uchwały Nr XVIII/125/2016

Rady Gminy Ostróda

z dnia 8 kwietnia 2016 r.

Wykaz dróg zaliczonych do kategorii dróg gminnych Gminy Ostróda

L.p.	Nazwa drogi	Przebieg drogi	Numer działki (obręb)	Długość szacunkowa
1.	ul. Przemysłowa - ul. Zatorze w m. Samborowo	Od drogi krajowej nr 16 do działek nr 31-3200 i 31-367/5	31-557/1 31-557/2 31-431/9 31-431/10 31-516 31-367/10	1600 m
2.	ul. Łąkowa w m. Samborowo	Od ul. Zatorze do działki nr 31-369/10	31-518/3	240 m
3.	ul. Dworcowa w m. Samborowo	Od ul. Przemysłowej do działki nr 31-524/17	31-524/5	430 m
4.	ul. Tartaczna w m. Samborowo	Od ul. Przemysłowej do działki nr 31-430/28	31-430/11	70 m
5.	ul. Sportowa w m. Samborowo	Od ul. Przemysłowej do działki nr 31-432/24	31-431/6 31-676/38 31-432/54 31-676/39 (część) 31-432/58	530 m
6.	ul. Jodłowa - ul. Świerkowa - ul. Spółdzielcza w m. Samborowo	Od ul. Przemysłowej do drogi krajowej nr 16	31-431/16 31-676/39 (część) 31-572/8 31-670/4 31-576/3 31-578/4 31-581/7 31-651/1	550 m
7.	ul. Sosnowa - ul. Modrzewiowa w m. Samborowo	Od ul. Sportowej do ul. Spółdzielczej	31-432/58 31-676-41	580 m
8.	ul. Spokojna w m. Samborowo	Od ul. Długiej do działki nr 31-455/1	31-554	750 m
9.	ul. Polna w m. Samborowo	Od ul. Długiej do działki nr 31-547/7	31-553	710 m
10.	ul. Leśna w m. Samborowo	Od drogi krajowej nr 16 do ul. Długiej	31-559	430 m
11.	ul. Miła w m. Samborowo	Od drogi krajowej nr 16 do działki nr 31-274/6	31-674	160 m
12.	Samborowo - Samborówko	Od drogi Samborowo – Gierłoż przez Samborówko do drogi Samborowo - Gierłoż	31-342 31-659/4 31-348	1000 m
13.	ul. Szkolna w m. Samborowo	Od ul. Brzozowej do Toru Działdowskiego	31-333/1 31-654 (część od	1300 m

			ul. Szkolnej budynek nr 1) 31-638/1 31-627/8 31-656 31-655/1	
14.	ul. Krótka w m. Samborowo	Od ul. Szkolnej do drogi Samborowo - Gierłoż	31-639/7 31-705/5 31-340	230 m
15.	ul. Kwiatowa w m. Samborowo	Od ul. Szkolnej do Toru Działdowskiego	31-329/1 31-196/2 31-201/7 (część do ul. Kwiatowej nr bud. 7a)	470 m
16.	ul. Słoneczna w m. Samborowo	Od Toru Działdowskiego do ul. Kwiatowej	31-201/7 (część do ul. Słonecznej nr bud. 4)	430 m
17.	Tor Działdowski w m. Samborowo	Od drogi krajowej nr 16 do drogi Samborowo - Gierłoż	31-328/1 31-328/6 31-328/7 31-321 31-328/3 31-328/4 (część)	1300 m
18.	ul. Piaskowa w m. Samborowo	Od ul. Szkolnej do działki nr 31-224/5	31-221/17 31-221/39	240 m
19.	ul. Jeziorna w m. Kajkowo	Od ul. Świetlińskiej do działek nr 12-226/98, 12-225/16, 12-23/5, 9- 7/13	12-326 12-226/15 12-189/2 12-226/14 12-226/21 12-226/96 12-23/3 12-225/8	850 m
20.	ul. Świetlińska – poligon w m. Kajkowo	Od ul. Świetlińskiej do działki nr 9-7/7	12-32/5 12-200	650 m
21.	ul. Słoneczna w m. Kajkowo	Od ul. Henrykowskiej do działki nr 12-142/13	12-142/35	150 m
22.	ul. Henrykowska w m. Kajkowo	Od budynku nr 15 do budynków nr 15g i 17a	12-47/14 12-48/10	270 m
23.	ul. Kwiatowa w m. Kajkowo	Od ul. Świetlińskiej do działki nr 12-61	12-201	210 m
24.	ul. Ogrodowa w m. Kajkowo	Od ul. Świetlińskiej do działek nr 12-59/8, 12- 54, 12-66/3	12-202 12-68/12	450 m
25.	ul. Michała Kajki w m. Kajkowo	Od ul. Świetlińskiej do działki nr 12-244/14	12-244/13 12-244/6	200 m
26.	ul. Polna w m. Kajkowo	Od ul. Świetlińskiej do drogi Brzydowo - Kajkowo	12-203 12-71/15	950 m
27.	ul. Jeziorna w m. Międzyzlesie	Od drogi powiatowej nr 1245N do ul. Słonecznej	45-327/2 45-27/8	2500 m

		i działek nr 45-327/4, 45-349/1, 45-235/4	45-26/15 45-350 45-332	
28.	ul. Boczna w m. Międzylesie	Od ul. Jeziornej do działki nr 45-236/7	45-236/8	160 m
29.	ul. Słoneczna w m. Międzylesie	Od ul. Jeziornej do działki nr 44-3288	45-256/2 45-331/1	1100 m
30.	ul. Grzybowa w m. Międzylesie	Od ul. Jeziornej do działki nr 45-266/90 oraz od ul. Grzybowej do ul. Gajowej bud. nr 10	45-266/68 45-266/65 45-329/5 45-3/23	750 m
31.	ul. Gajowa w m. Międzylesie	Od ul. Jeziornej do ul. Jagodowej	45-3/16	180 m
32.	ul. Jagodowa - ul. Bławatna w m. Międzylesie	Od ul. Jeziornej do działki nr 45-266/47	45-329/4 45-266/30 45-266/31 45-266/28	510 m
33.	ul. Sosnowa w m. Międzylesie	Od ul. Wrzosowej do działki nr 45-261/2 oraz od ul. Jeziornej do działki nr 45-352/2	45-199/5 45-262/35 45-262/6	530 m
34.	ul. Sosnowa w m. Stare Jabłonki	Od ul. Pocztovej do działki nr 34-25	34-24/15	200 m
35.	ul. Olsztyńska w m. Stare Jabłonki	Od drogi krajowej nr 16 do działki nr 34-350	34-196/4 34-134 34-143/16 34-97/1 34-203/2	1300 m
36.	ul. Kościelna w m. Stare Jabłonki	Od ul. Olsztyńskiej do działki nr 34-96/12, 34- 101/8	34-97/12 34-142/1	220 m
37.	ul. Radosna w m. Stare Jabłonki	Od ul. Olsztyńskiej do działki nr 34-95	34-141	420 m
38.	ul. Błękitna w m. Stare Jabłonki	Od drogi krajowej nr 16 do ul. Olsztyńskiej	34-130/3 34-59/3 34-58/10 34-58/9	600 m

39.	ul. Tęczowa w m. Stare Jabłonki	Od ul. Olsztyńskiej do działki nr 34-3197/4	34-132 34-52/21 34-59/10 34-50/1 34-49/1 34-58/11 34-58/12 34-328/1 34-328/2 34-45/2 34-44/1 34-43/1 34-43/2	700 m
40.	ul. Kolejowa w m. Stare Jabłonki	Od ul. Spacerowej do działki nr 34-143/17	34-228/4	530 m
41.	ul. Sportowa w m. Stare Jabłonki	Od ul. Spacerowej do działek nr 34-325/4, 34-154	34-172/2 34-326 34-132/2	570 m
42.	ul. Słoneczna Polana w m. Stare Jabłonki	Od ul. Sportowej do działki nr 34-3243/3	34-132/6 34-157/19 34-157/18	510 m
43.	ul. Piękna w m. Stare Jabłonki	Od ul. Spacerowej do działki nr 34-3243/3	34-160 34-158/34 34-243/4 34-243/16	530 m
44.	ul. Wczasowa w m. Stare Jabłonki	Od ul. Pięknej do działek nr 34-3243/3, 34-166/50	34-167 34-166/6 34-166/52	420 m
45.	ul. Poczтовая w m. Szyldak	Od drogi krajowej nr 7 do bud. nr 9A	36-3/7 (część do bud. nr 9a)	420 m
46.	ul. Szkolna w m. Szyldak	Od drogi krajowej nr 7 do działki nr 36-187	36-171 36-87	1030 m
47.	ul. Spacerowa w m. Szyldak	Od ul. Szkolnej do ul. Leśnej oraz działki nr 36-99	36-91/1 36-94/2 36-188	830 m
48.	ul. Leśna w m. Szyldak	Od drogi krajowej nr 7 do ul. Szkolnej	36-89/2 (część do bud. nr 9) 36-90	600 m
49.	Samborowo (ul. Długa) - Tyrowo	Od drogi krajowej nr 16 do drogi Tyrowo – Jezioro Drwęckie	31-558 39-236/3 38-137	4150 m
50.	Wirwajdy - Łąki	Od Wirwajd (drogi krajowej nr 16) do działki nr 38-482	38-477/2 38-543 38-126 39-236/4 39-126/3 39-126/4 38-542 (część do działki nr 38-482)	1.900 m

51.	Samborowo – Gierłoż (dr. powiatowa 1212N)	Od drogi krajowej nr 16 do drogi powiatowej 1212N	31-654 (część od drogi krajowej nr 16) 31-339 31-328/4 (część) 31-323 37-125/2 31-3251/3 37-123/3	3100 m
52.	Turznica – Turznica kolonia	Od Turznica (droga powiatowa nr 1233N) do działki nr 37-138	37-202/1 37-159 37-153/1 6-259/3	5000 m
53.	Turznica - wieś	Od bud. nr 30 do bud. nr 42	37-269 37-275 37-273	400 m
54.	Reszki – Gruda - Smykowo	Od drogi powiatowej nr 1233N do drogi powiatowej nr 1232N	27-90 27-224 33-2	3470 m
55.	Reszki – Reszki kolonia	Od drogi powiatowej nr 1233N do działki nr 6-3263/1	27-39 27-230	2400 m
56.	Reszki - Gierłoż	Od drogi powiatowej nr 1233N do drogi powiatowej 1212N	27-8/1 27-8/2 6-281/3 6-287/3 6-57	4375 m
57.	Reszki - wieś	Od bud. nr 22 do bud. 28a)	27-29 (część od bud. nr 22 do bud. nr 28a)	220 m
58.	Reszki - Bałcyny	Od drogi powiatowej nr 1233N do drogi Bałcyny-Marynowo	27-158 1-8	2260 m
59.	Lipowo - wieś	Od drogi powiatowej nr 1233N do działki nr 15-21/4 oraz 15-2/6	15-166 15-2/8 (część do działki nr 15-2/6) 15-192 15-193	740 m
60.	Glaznoty – Wysoka Wieś	Od drogi powiatowej nr 1233N do działki nr 41-27/1	8-182 41-28/1	2360 m
61.	Glaznoty – Lubstynek (granica)	Od drogi powiatowej nr 1233N do granicy Gminy Ostróda	8-39 8-37 8-159/4	1530 m
62.	Glaznoty – Wólka Klonowska	Od drogi powiatowej nr 1233N do działki nr 8-3166/6	8-115 8-88	900 m
63.	Wygoda – Wólka Klonowska	Od drogi powiatowej 1233N do działki nr 8-3166/9	8-69	1600 m

64.	Wólka Klonowska - Klonowo	Od działki nr 40-3167/1 do drogi powiatowej nr 1235N	40-91 8-152 8-145 40-150	2800 m
65.	Klonowo - wieś	Od drogi powiatowej nr 1235N do działki nr 40-139/59	40-139/8	650 m
66.	Giętłewo - wieś	Od drogi powiatowej nr 1243N do działki nr 7-57	7-53/2 7-3130/9	580 m
67.	Pietrzwałd – kolonia (działka nr 3-3079)	Od drogi powiatowej nr 1235N do działki nr 3-3079	26-310	1630 m
68.	Pietrzwałd - wieś I	Od drogi powiatowej nr 1235N do działki nr 26-237	26-211	450 m
69.	Pietrzwałd - wieś II	Od drogi powiatowej nr 1235N do drogi powiatowej nr 1216N	26-172/3 (część od bud. nr 30a do bud. nr 38)	225 m
70.	Pietrzwałd - wieś III	Od drogi powiatowej nr 1235N do działki nr 12-212/6	26-214	100m
71.	Pietrzwałd - Rudno	Od drogi powiatowej nr 1235N do drogi powiatowej nr 1239N	26-75 26-67 26-88 26-79 (część) 26-390 28-192 28-117	3500 m
72.	Pietrzwałd – Nowy Folwark - Naprom	Od drogi powiatowej nr 1235N do drogi powiatowej nr 1235N	26-17 43-9 43-7 21-356 21-341	4100 m
73.	Naprom - wieś	Od drogi powiatowej 1235N do drogi powiatowej nr 1239N	21-122 21-362	420 m
74.	Rudno – Rudno kolonia	Od działki nr 28-112/1 do działki nr 28-148/9	28-121 28-148/7	2100 m

75.	Rudno - Brzydowo	Od działki nr 28-112/1 do drogi powiatowej nr 1232N	28-113 2-189/1 2-241/5 2-190/7 2-190/5 2-241/3 2-191	2550 m
76.	Brzydowo - Dziadyk	Od drogi powiatowej nr 1232N do drogi powiatowej nr 1963N	2-274 5-21	2800 m
77.	Brzydowo - wieś	Od drogi Rudno-Brzydowo do drogi Brzydowo-Dziadyk	2-214 2-230	1570 m
78.	Brzydowo – kolonia	Od drogi powiatowej nr 1232N do działki nr 2-354	2-342	1250 m
79.	Brzydowo - Prusowo	Od drogi powiatowej nr 1232N do działki nr 14-1/11	2-161	800 m
80.	Brzydowo - Kajkowo	Od drogi powiatowej nr 1232N do drogi powiatowej nr 1961N	2-110 24-309/2 24-309/1 12-196/1 12-196/2 12-194 12-195 12-193	5700 m
81.	Smykówko - bloki	Od drogi krajowej nr 15 do działki nr 33-145	33-134 33-148	500 m
82.	Smykówko – hydroformia	Od drogi krajowej nr 15 do działki nr 33-3/15	33-3/6	300 m
83.	Smykówko – bloki II	Od drogi krajowej nr 15 do działki nr 33-17	33-43 33-67	460 m
84.	Smykowo – Naprom	Od drogi powiatowej nr 1232N do drogi powiatowej nr 1239N	32-21 21-9 21-10 21-11	2600 m
85.	Ornowo - Ryńskie	Od Ornowa (bud. nr 27) do działki nr 29-16/1	24-349 29-7	2100m
86.	Ornowo – Ornowo kolonia	Od drogi powiatowej nr 1237N do drogi Brzydowo-Kajkowo	24-335/1	1220 m
87.	Ornowo – droga Brzydowo-Kajkowo	Od drogi powiatowej nr 1237N do drogi Brzydowo-Kajkowo	24-317 (do bud. nr 36) 24-314/3 24-314/4 24-314/5	1500 m

88.	Ryńskie – Nastajki – droga powiatowa nr 1232N	Od drogi krajowej nr 15 do drogi powiatowej nr 1232N i działki nr 39-3243	29-14 39-152/1 39-150	2900 m
89.	Droga krajowa nr 16 - Tyrowo kolonia	Od drogi krajowej nr 16 do działki nr do 39-3243	38-270/1 38-329 38-269 38-421/1 38-393 29-3	3500 m
90.	Droga krajowa nr 16 – Tyrowo wieś	Od drogi krajowej nr 16 do działek nr 38-444, 38-193/5	38-221 38-300	1600 m
91.	Tyrowo – Jezioro Drwęckie	Od drogi krajowej nr 16 do działki nr 38-43	38-98 38-96	1050 m
92.	Droga krajowa nr 16 – Tyrowo łąki	Od drogi krajowej nr 16 do działki nr 38-161	38-174 38-184	670 m
93.	Droga krajowa nr 15 (Morliny)– droga krajowa nr 16 (Tyrowo)	Od drogi krajowej nr 15 do drogi krajowej nr 16	19-10/35 38-193/7	2100 m
94.	Międzylesie – Ruś Mała	Od drogi powiatowej nr 1245N do działki nr 18-3072/13	18-95/4 18-96/3 18-42 18-3072/7 18-179 18-3072/8 18-68	2500 m
95.	Lubajny - Międzylesie	Od drogi powiatowej nr 1230N do działki nr 17-21/4	17-300	800 m
96.	Lubajny – Nowe Siedlisko - Zwierzewo	Od drogi powiatowej nr 1230N do drogi powiatowej nr 1228N	17-306/1 17-309 17-269/4	1489 m
97.	Nowe Siedlisko - osiedle	Od działki nr 17-306/1 do działki nr 17-309	17-314 17-315 17-312 17-313 17-311 17-269/14	1500 m
98.	Lubajny - osiedle	Od drogi powiatowej nr 1228N do działki nr 17-128/58 oraz 17-129/26	17-128/58 17-128/26 17-129/16	180 m
99.	Lubajny - Zwierzewo	Od drogi powiatowej nr 1230N do drogi powiatowej nr 1228N	17-329 44-214	1150 m
100.	Zwierzewo - osiedle	Od drogi powiatowej nr 1228N do działki nr 44-149	44-150/4 44-150/12	200 m
101.	Zwierzewo – Stare Jabłonki	Od drogi powiatowej nr 1228N do działki nr 11-3198/1	44-211/7 44-211/6 44-208	2600 m

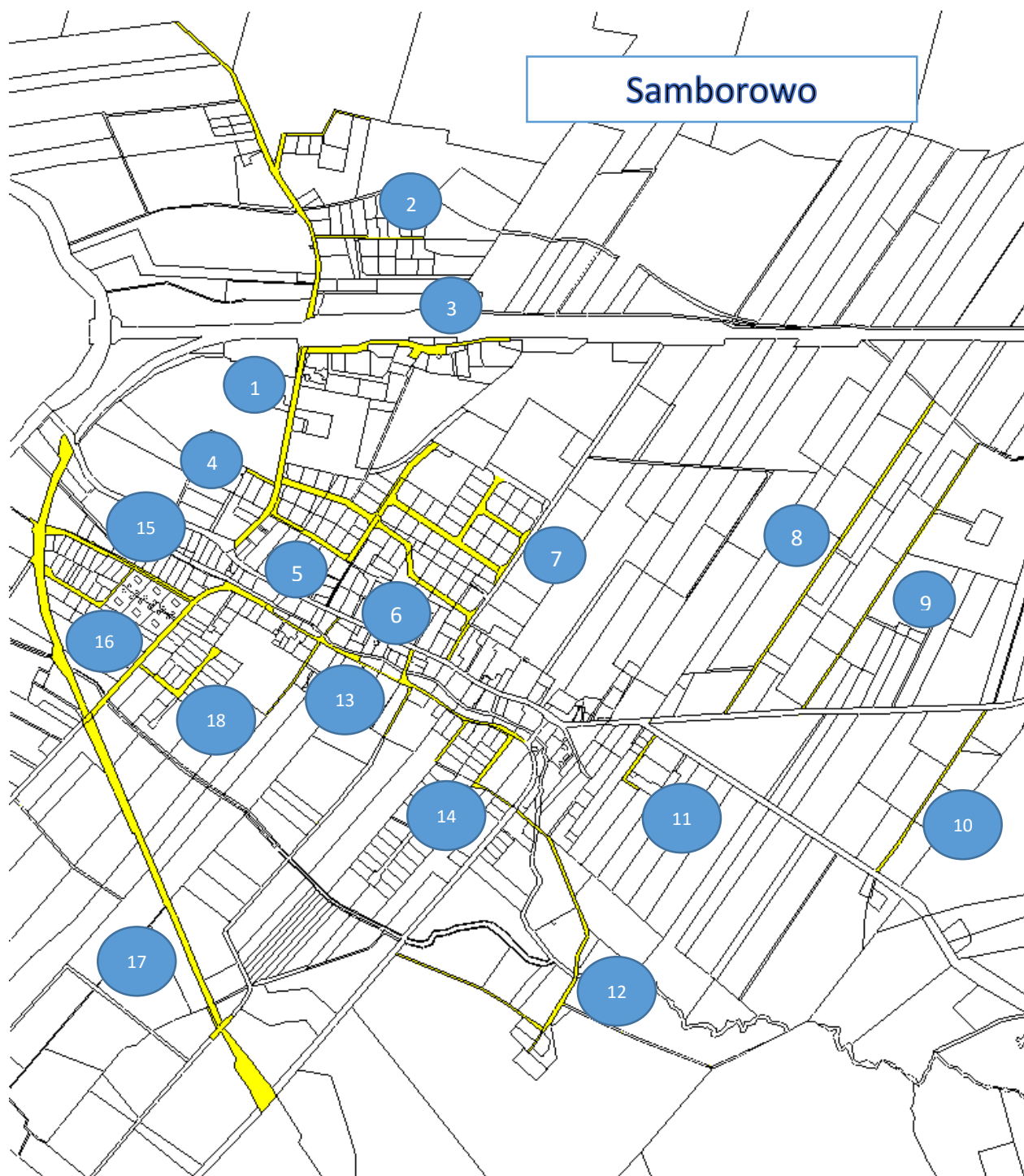
			44-299/4 17-344 44-184/13 11-335	
102.	Idzbark Kolonia I – Idzbark	Od działki nr 11-437/1 do działki nr 11-255	11-184 11-194 11-234 11-267	2400 m
103.	Idzbark – Idzbark kolonia II	Od drogi powiatowej nr 1249N do działki nr 11-3385/2	11-366	2000 m
104.	Idzbark – Idzbark kolonia III	Od działki nr 11-366 do działki nr 11-3303/1	11-274	800 m
105.	Idzbark - jezioro	Od działki nr 11-366 do działki nr 11-367	11-38	2700 m
106.	Idzbark - Ostrowin	Od drogi powiatowej nr 1230N do drogi powiatowej nr 1232N	11-390/1 11-302/3 11-483/4 23-483/3 23-133/1 23-95	4000 m
107.	Ostrowin – Ostrowin kolonia	Od drogi powiatowej nr 1232N do działki nr 23-3396	23-102 23-98 23-103	1400 m
108.	Grabin – droga krajowa nr 7	Od drogi krajowej nr 7 do drogi powiatowej nr 1241N	10-128 10-129	1730 m
109.	Górka - wieś I	Od drogi krajowej nr 7 do działki nr 9-65/5	9-65/6	500 m
110.	Górka - wieś II	Od drogi krajowej nr 7 do działki nr 9-23/69	9-23/56 9-23/48	140 m
111.	Lipowiec – Górka	Od działki nr 16-3258/1 do drogi krajowej nr 7	16-30 16-70/3 16-70/1 16-28/1 16-28/2 16-63 16-64 9-76/1	1900 m
112.	Kajkowo - Lipowiec	Od drogi powiatowej nr 1243N do drogi Lipowiec – Górka	12-199 16-71/2 16-64 (część do działki nr 16-58)	1800 m
113.	ul. Świetlińska – dworek w m. Kajkowo	Od ul. Świetlińskiej do drogi Kajkowo - Lipowiec	12-207/1 12-205	810 m
114.	Lichtajny - wieś	Od drogi powiatowej nr 1243N do działki nr 16-80/97	16-85/2 16-80/96	600 m
115.	Durąg - Ryn	Od działki nr 4-126/15 i drogi powiatowej nr 1243N do działki nr 4-31/4	4-164/1 4-228 4-62	1900 m

			4-242 4-236	
116.	Durąg wieś – droga powiatowa nr 1232N	Od drogi powiatowej nr 1243N do drogi powiatowej nr 1232N	4-162 4-161	1500 m
117.	ul. Partyzantów w m. Wałdowo	Od granicy m. Ostróda do działki nr 18-141/120	18-143/1 18-141/23 18-144/12 18-144/33	850 m
118.	ul. Kormorana w m. Wałdowo	Od ul. Partyzantów do granicy m. Ostróda	18-144/73 18-144/46 18-144/8 18-144/66	420 m
119.	ul. Bursztynowa w m. Wałdowo	Od granicy m. Ostróda	18-147/25 18-145/6	320 m
120.	Warlity Wielkie - wieś	Od drogi powiatowej 1245N do działki nr 18-107/1	18-113/134 18-113/7 18-113/115	600 m
121.	Droga krajowa nr 16 – działka nr 38-174	Od drogi krajowej nr 16 do działki nr 38-174	38-169/2	145 m
122.	Droga krajowa nr 16 – działka nr 38-137	Od drogi krajowej nr 16 do działki nr 38-137	38-138	360 m
123.	Droga krajowa nr 16 – działka nr 38-299/1	Od drogi krajowej nr 16 do działki nr 38-299/1	38-675/52	740 m

Załącznik Nr 2 do Uchwały Nr XVIII/125/2016

Rady Gminy Ostróda

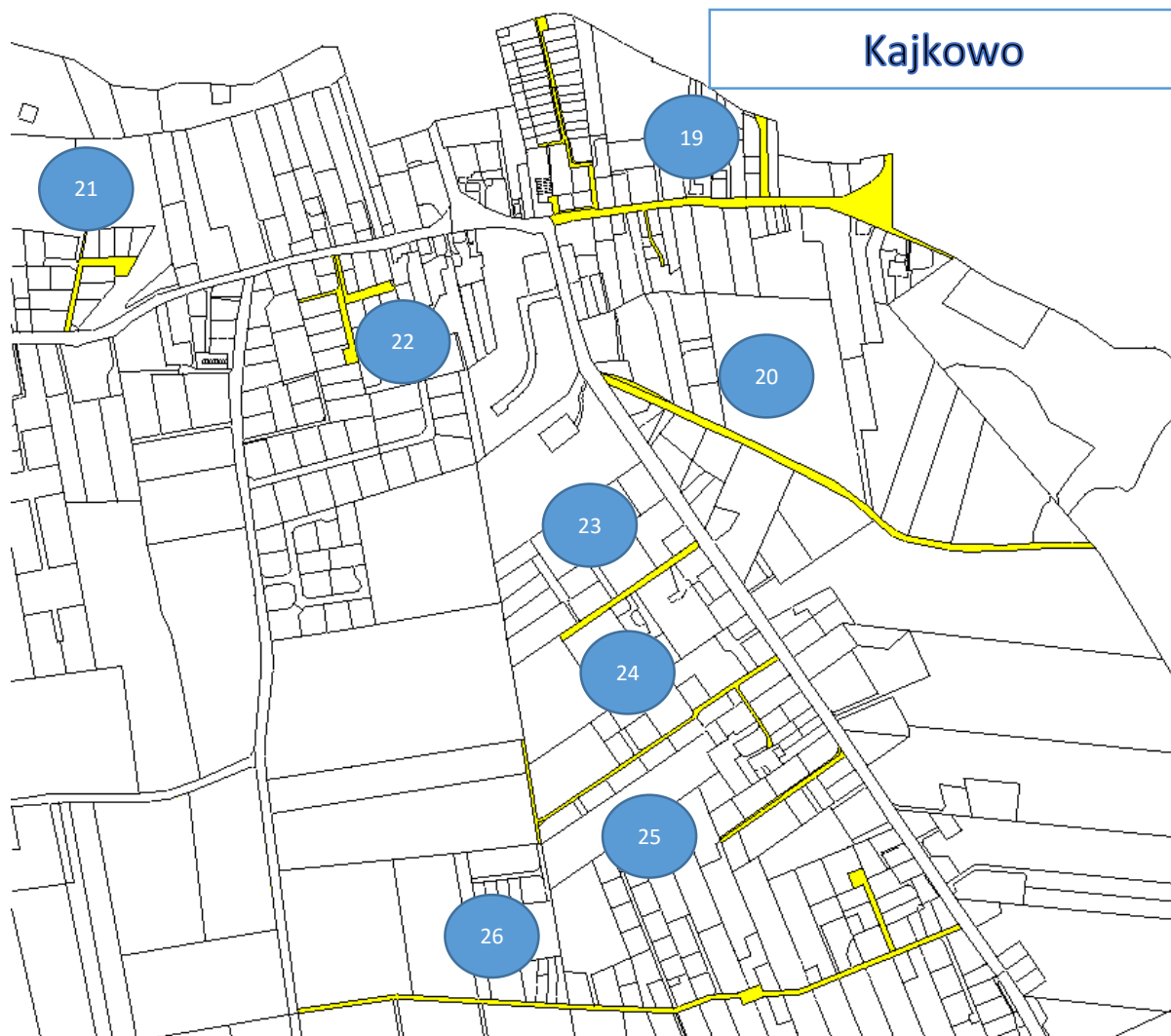
z dnia 8 kwietnia 2016 r.



Załącznik Nr 3 do Uchwały Nr XVIII/125/2016

Rady Gminy Ostróda

z dnia 8 kwietnia 2016 r.

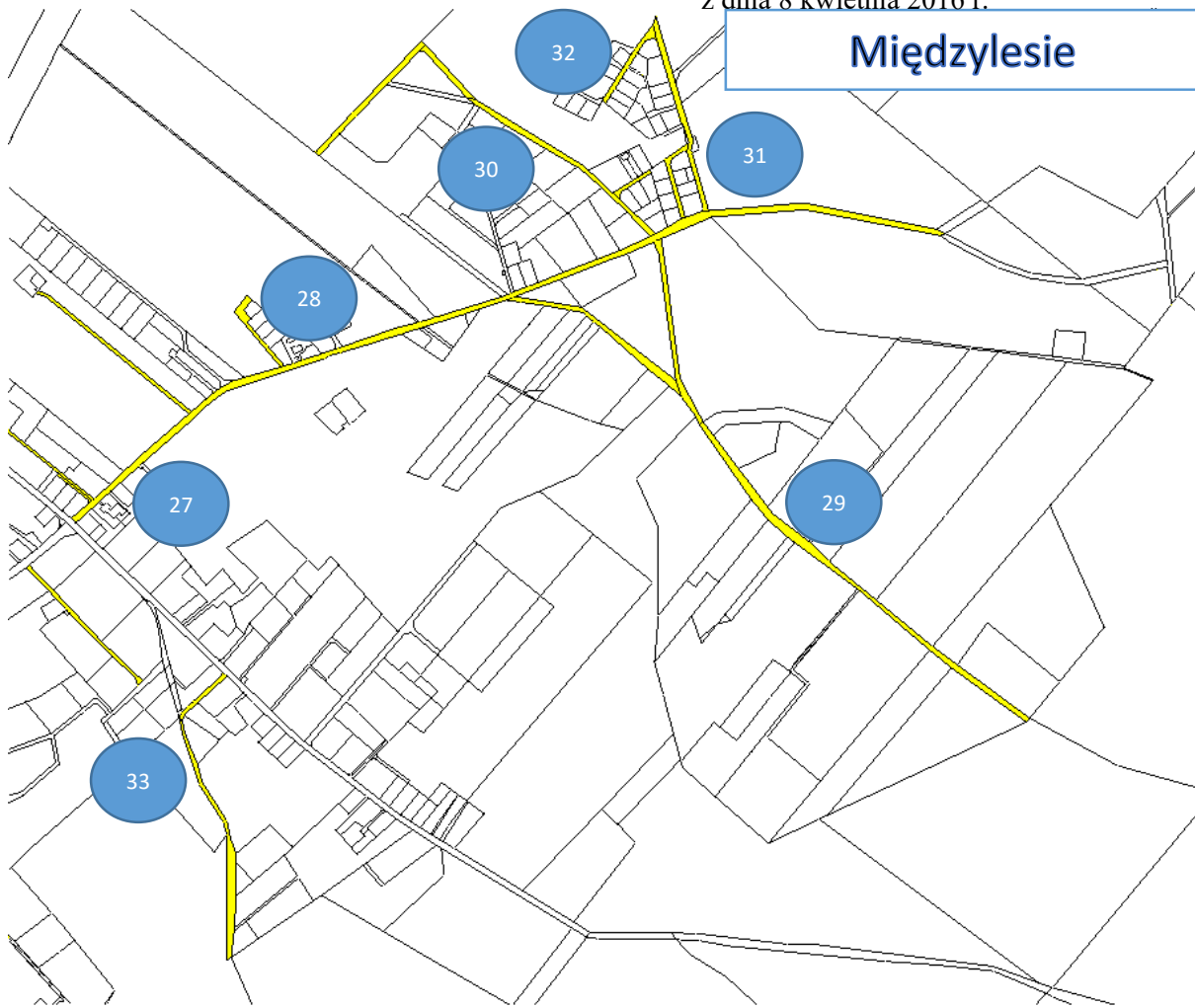


Załącznik Nr 4 do Uchwały Nr XVIII/125/2016

Rady Gminy Ostróda

z dnia 8 kwietnia 2016 r.

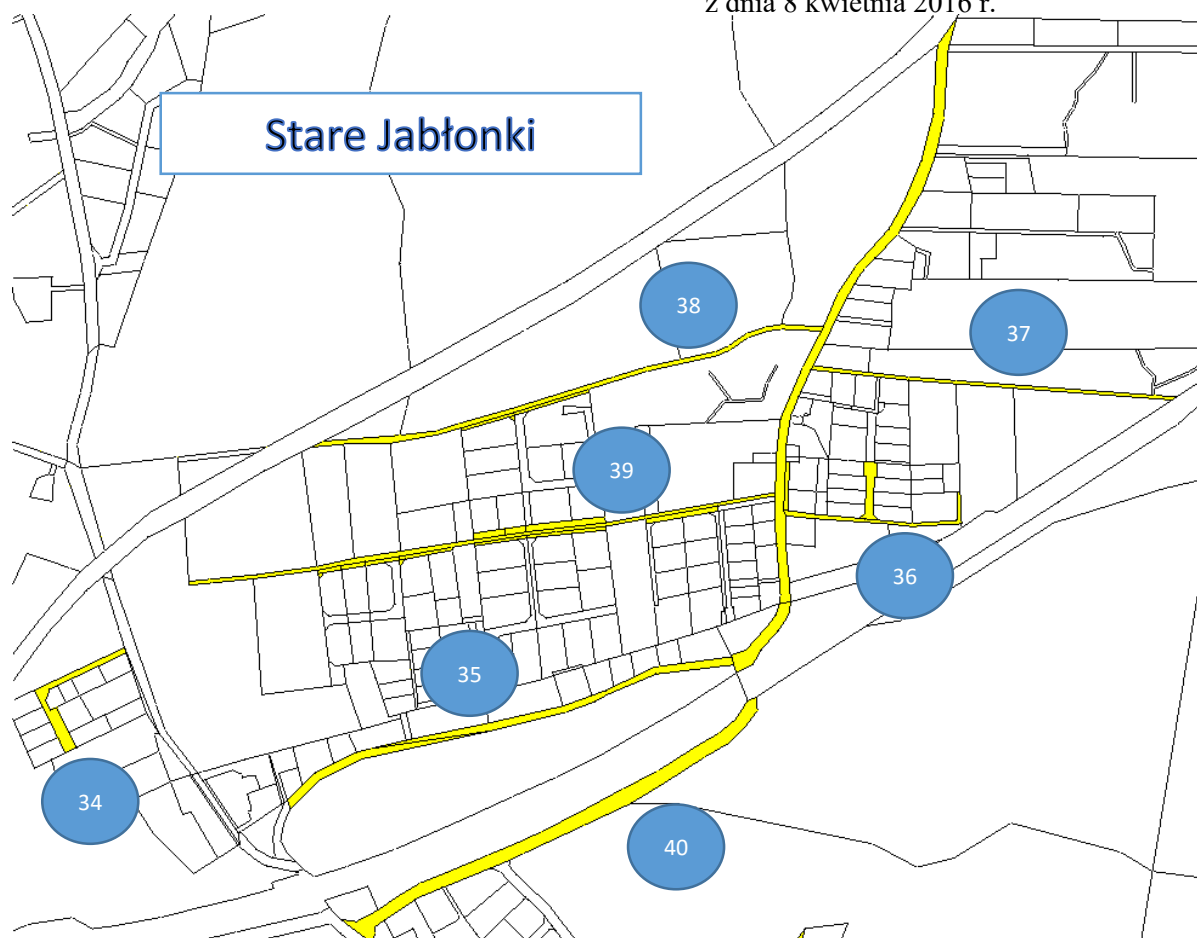
Międzylesie



Załącznik Nr 5 do Uchwały Nr XVIII/125/2016

Rady Gminy Ostróda

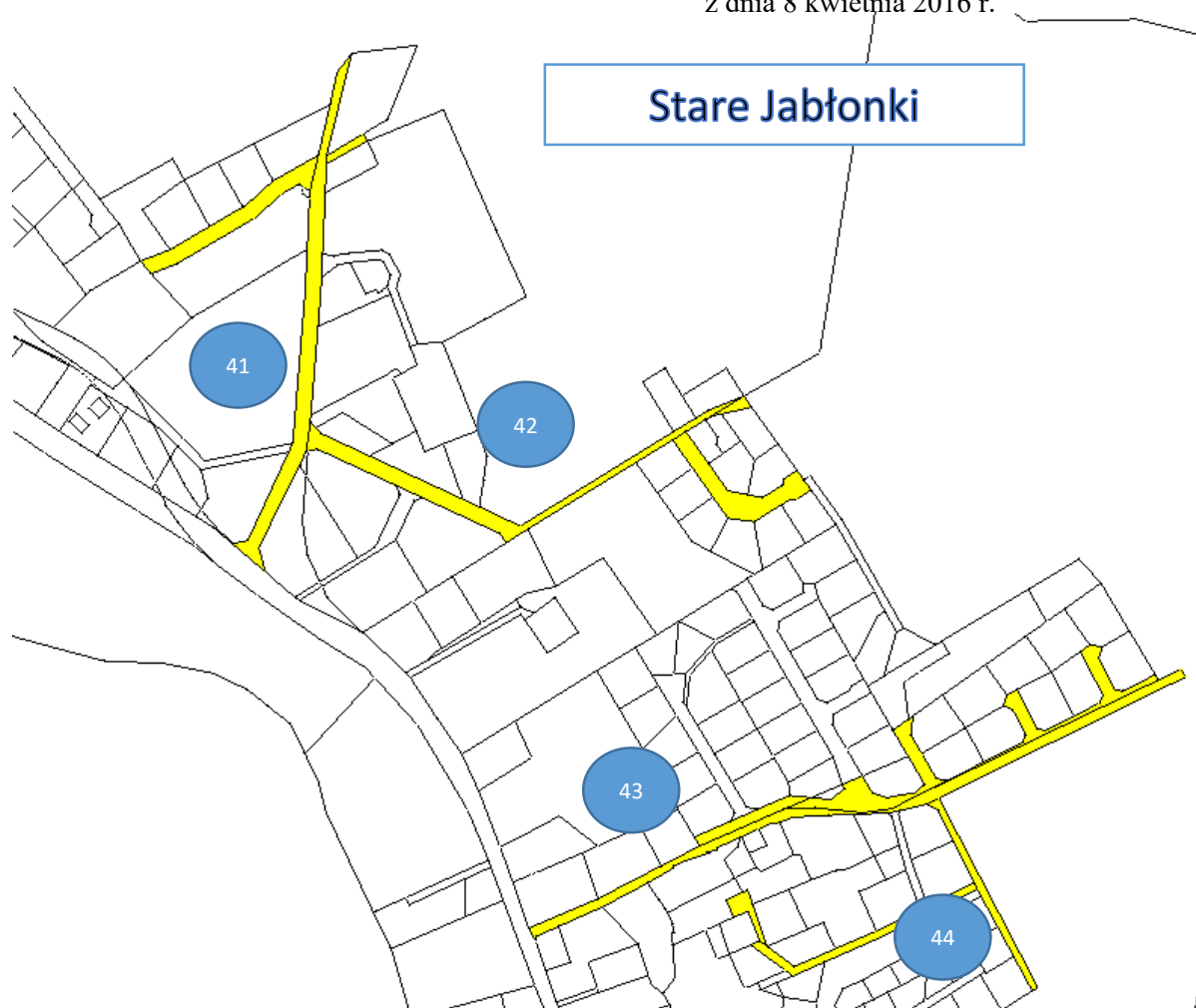
z dnia 8 kwietnia 2016 r.



Załącznik Nr 6 do Uchwały Nr XVIII/125/2016

Rady Gminy Ostróda

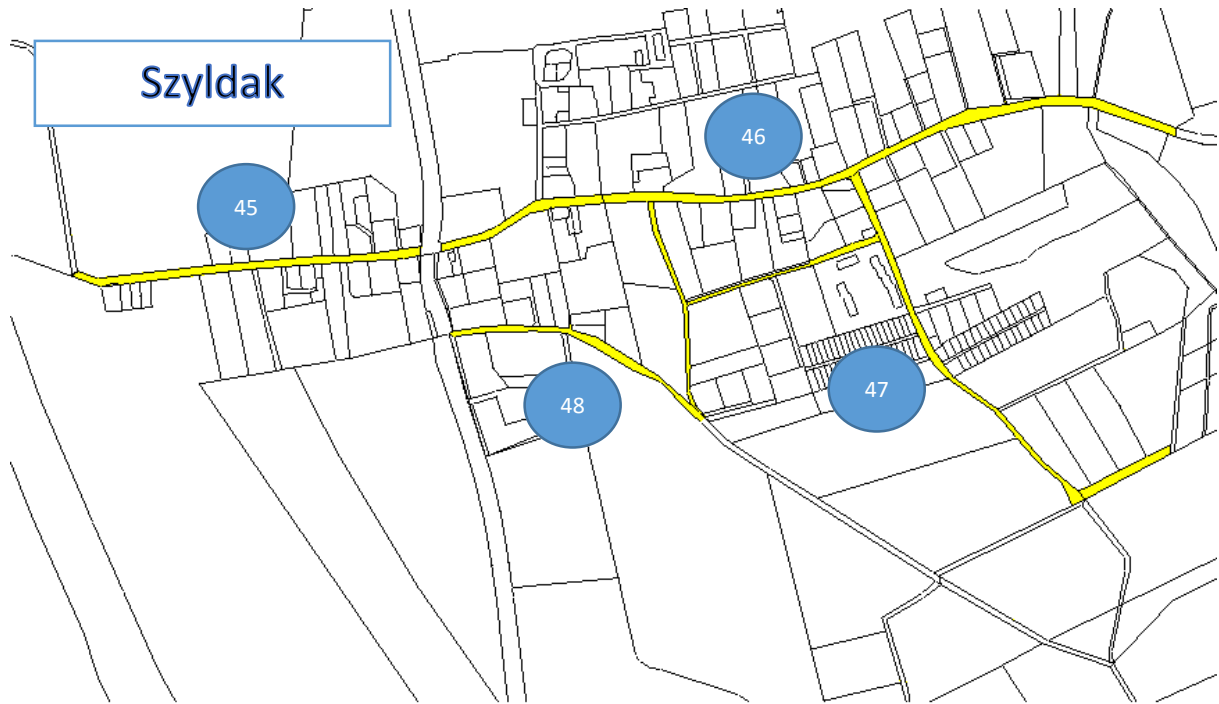
z dnia 8 kwietnia 2016 r.



Załącznik Nr 7 do Uchwały Nr XVIII/125/2016

Rady Gminy Ostróda

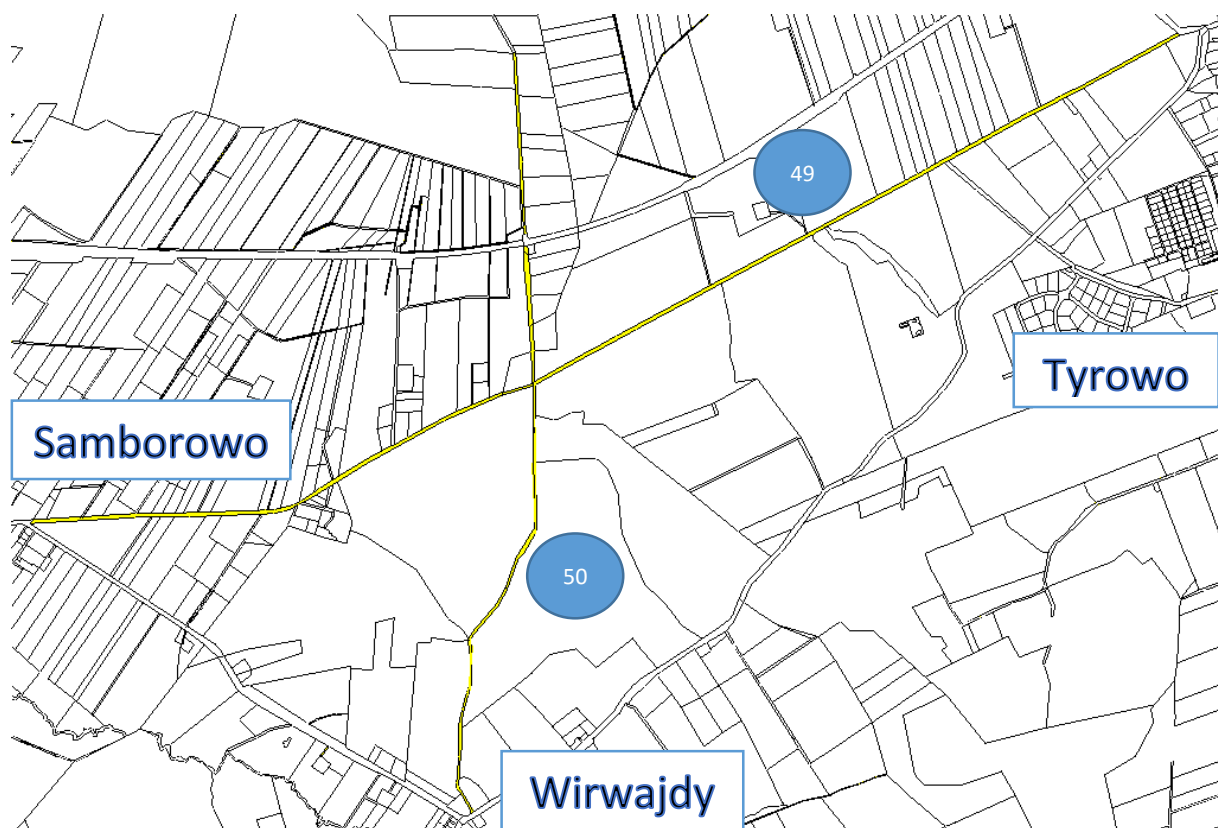
z dnia 8 kwietnia 2016 r.

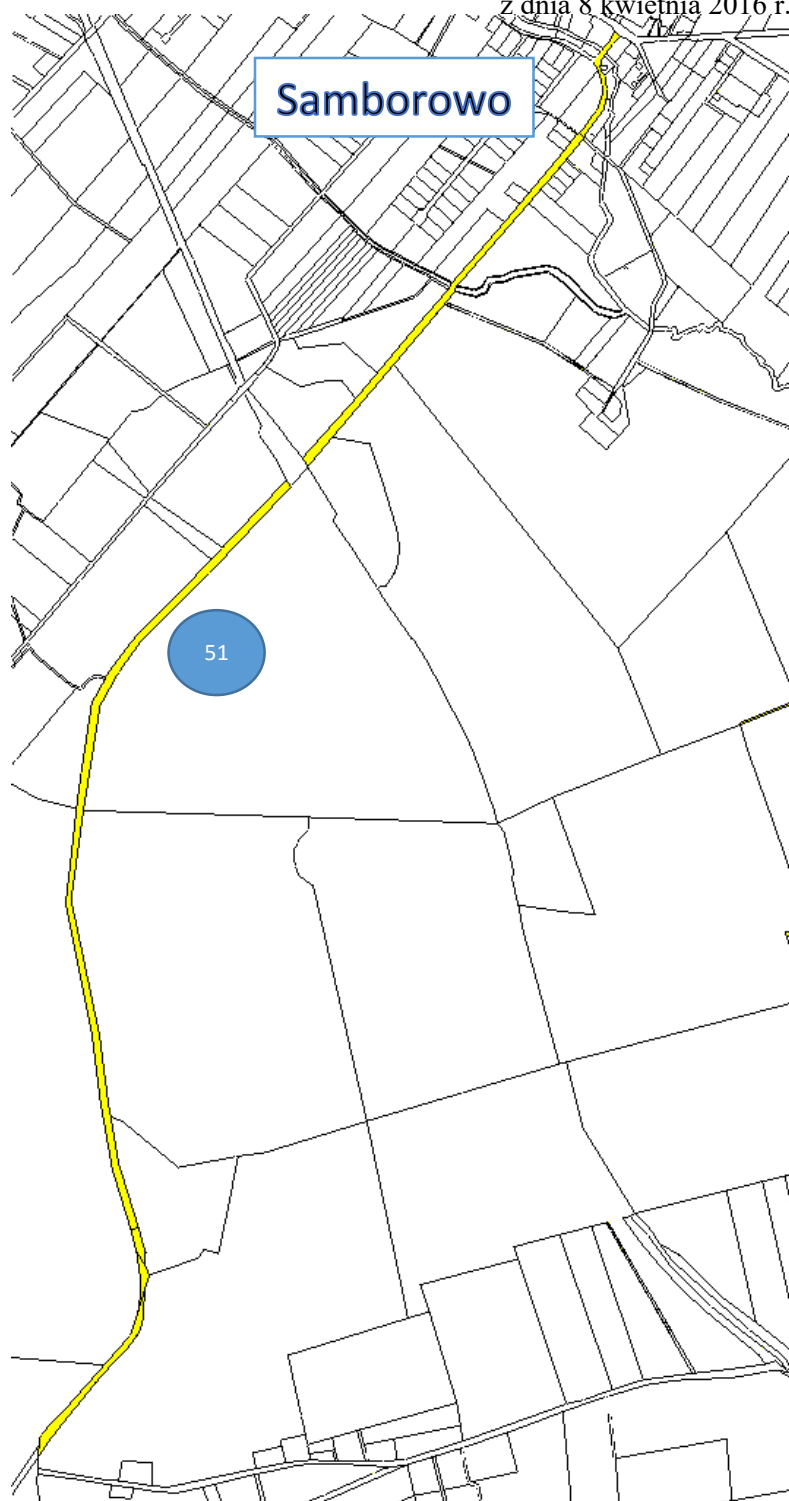


Załącznik Nr 8 do Uchwały Nr XVIII/125/2016

Rady Gminy Ostróda

z dnia 8 kwietnia 2016 r.

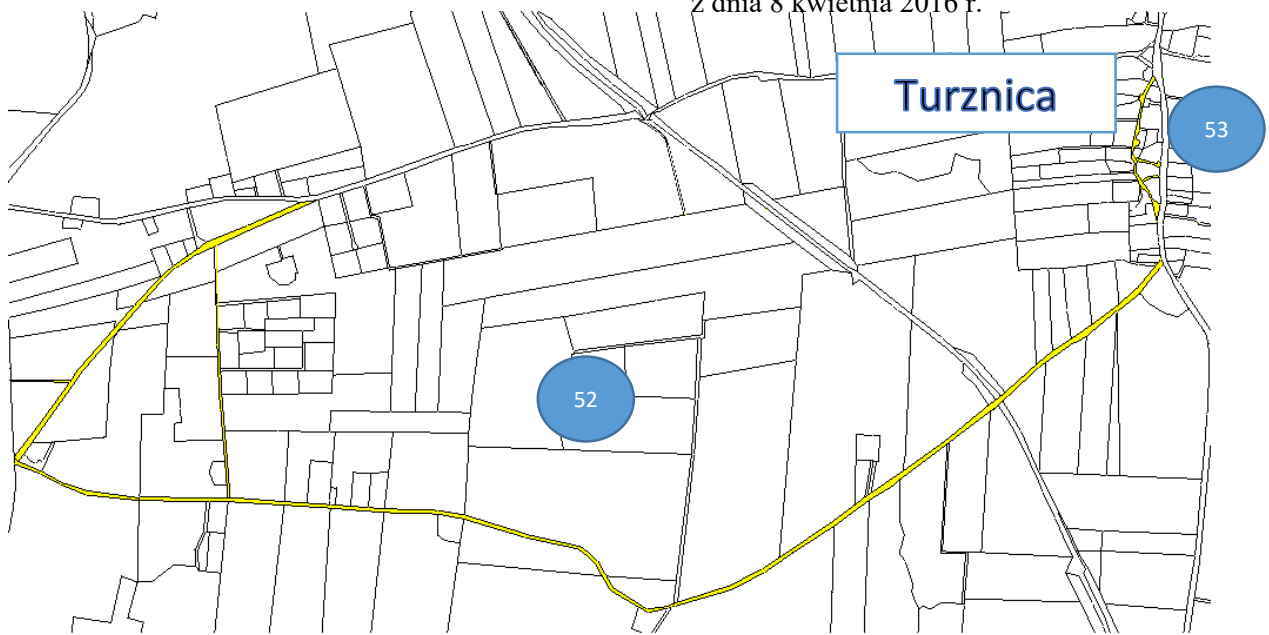




Załącznik Nr 10 do Uchwały Nr XVIII/125/2016

Rady Gminy Ostróda

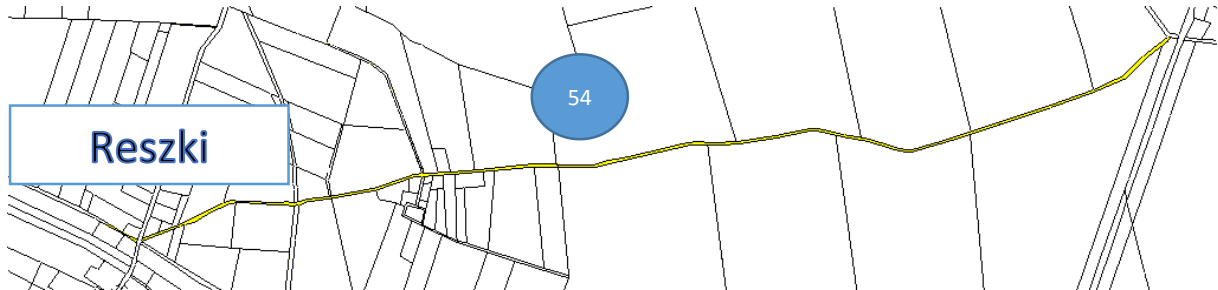
z dnia 8 kwietnia 2016 r.



Załącznik Nr 11 do Uchwały Nr XVIII/125/2016

Rady Gminy Ostróda

z dnia 8 kwietnia 2016 r.



Załącznik Nr 12 do Uchwały Nr XVIII/125/2016

Rady Gminy Ostróda

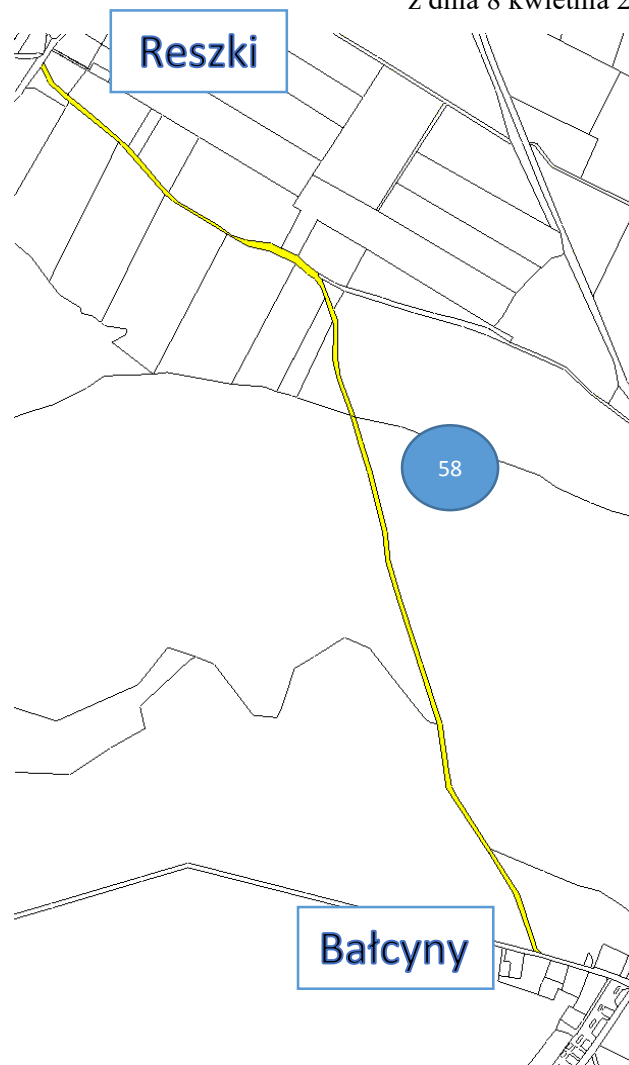
z dnia 8 kwietnia 2016 r.



Załącznik Nr 13 do Uchwały Nr XVIII/125/2016

Rady Gminy Ostróda

z dnia 8 kwietnia 2016 r.

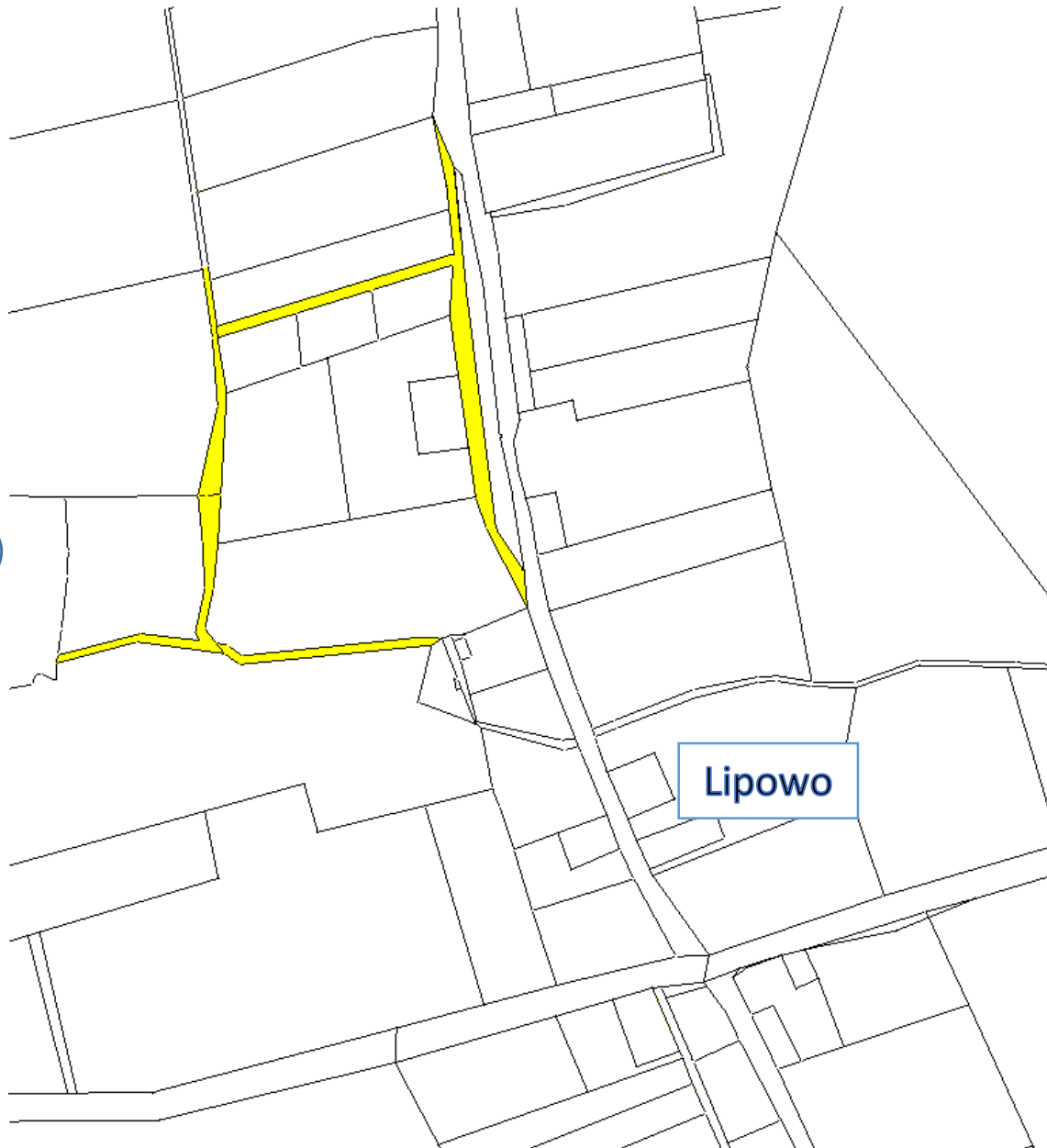


Załącznik Nr 14 do Uchwały Nr XVIII/125/2016

Rady Gminy Ostróda

z dnia 8 kwietnia 2016 r.

59



Załącznik Nr 15 do Uchwały Nr XVIII/125/2016

Rady Gminy Ostróda

z dnia 8 kwietnia 2016 r.



Załącznik Nr 16 do Uchwały Nr XVIII/125/2016

Rady Gminy Ostróda

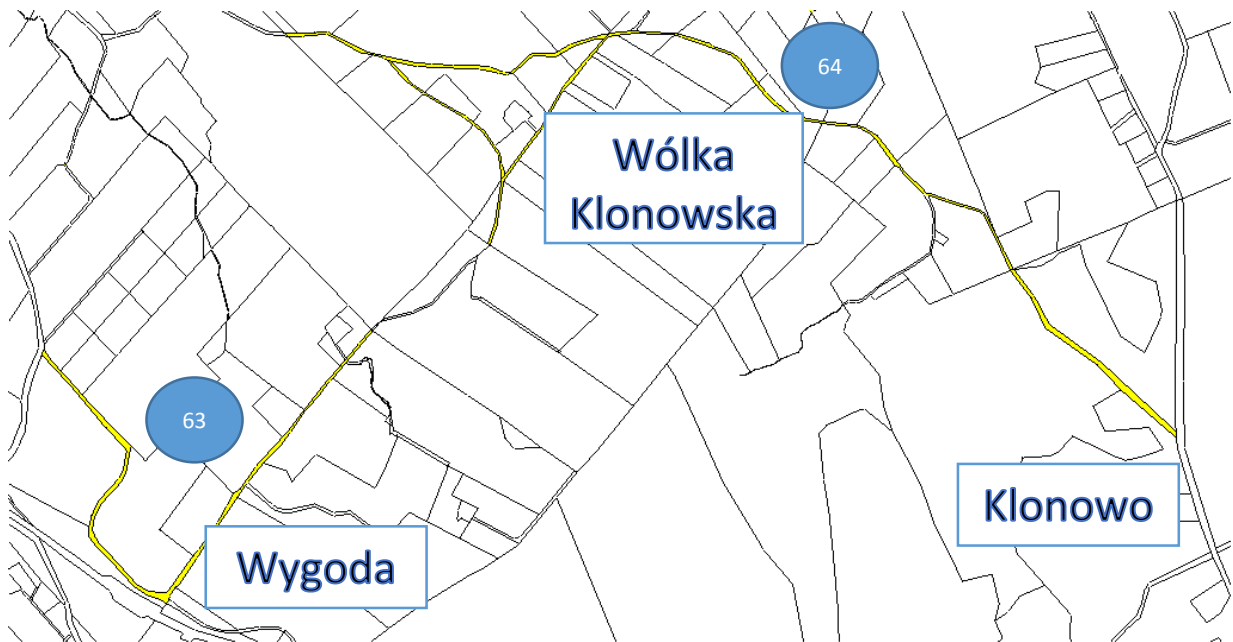
z dnia 8 kwietnia 2016 r.



Załącznik Nr 17 do Uchwały Nr XVIII/125/2016

Rady Gminy Ostróda

z dnia 8 kwietnia 2016 r.



Załącznik Nr 18 do Uchwały Nr XVIII/125/2016

Rady Gminy Ostróda

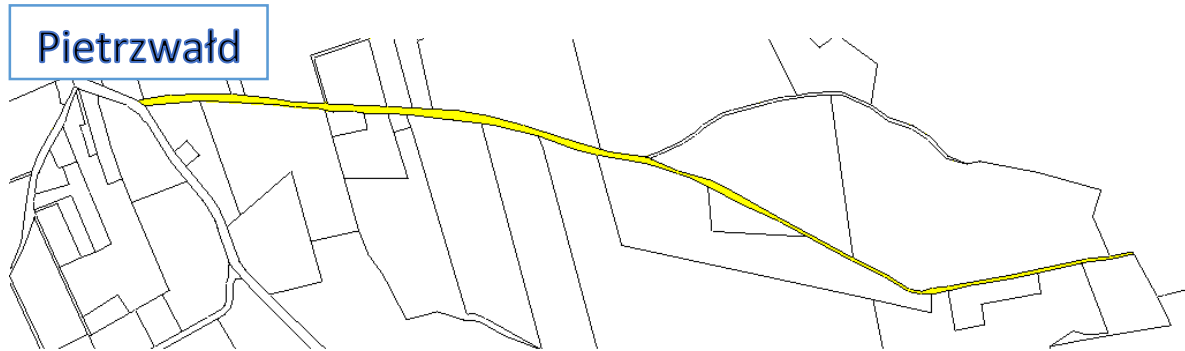
z dnia 8 kwietnia 2016 r.



Załącznik Nr 19 do Uchwały Nr XVIII/125/2016

Rady Gminy Ostróda

z dnia 8 kwietnia 2016 r.



Załącznik Nr 20 do Uchwały Nr XVIII/125/2016

Rady Gminy Ostróda

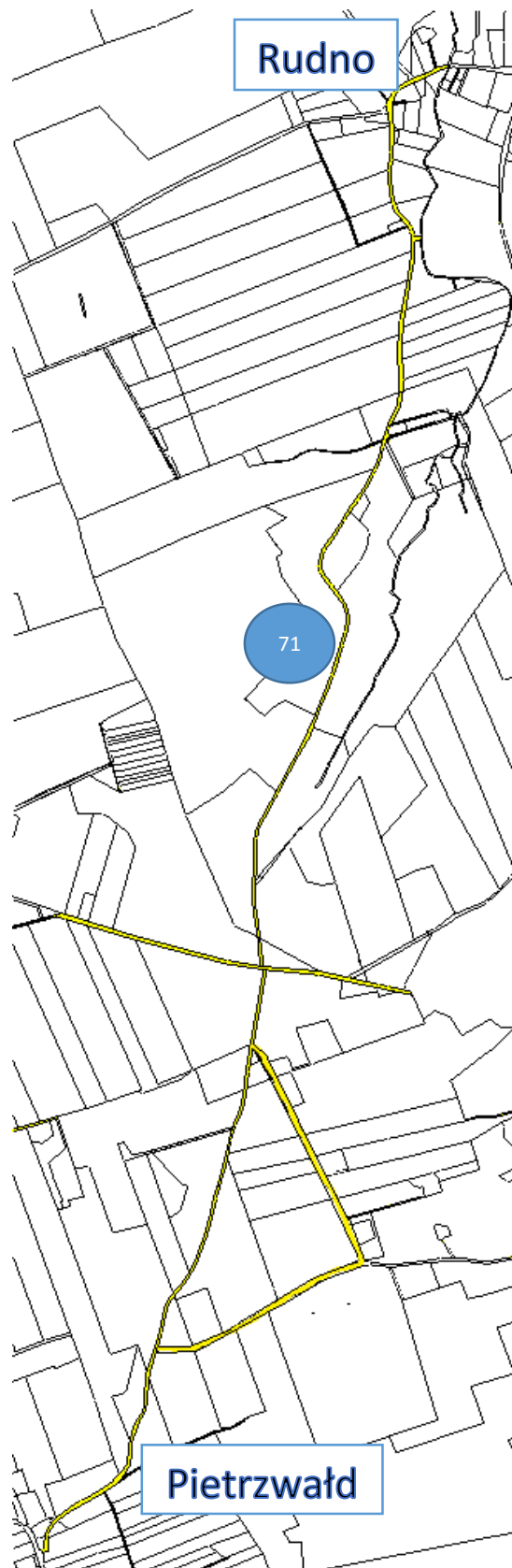
z dnia 8 kwietnia 2016 r.



Załącznik Nr 21 do Uchwały Nr XVIII/125/2016

Rady Gminy Ostróda

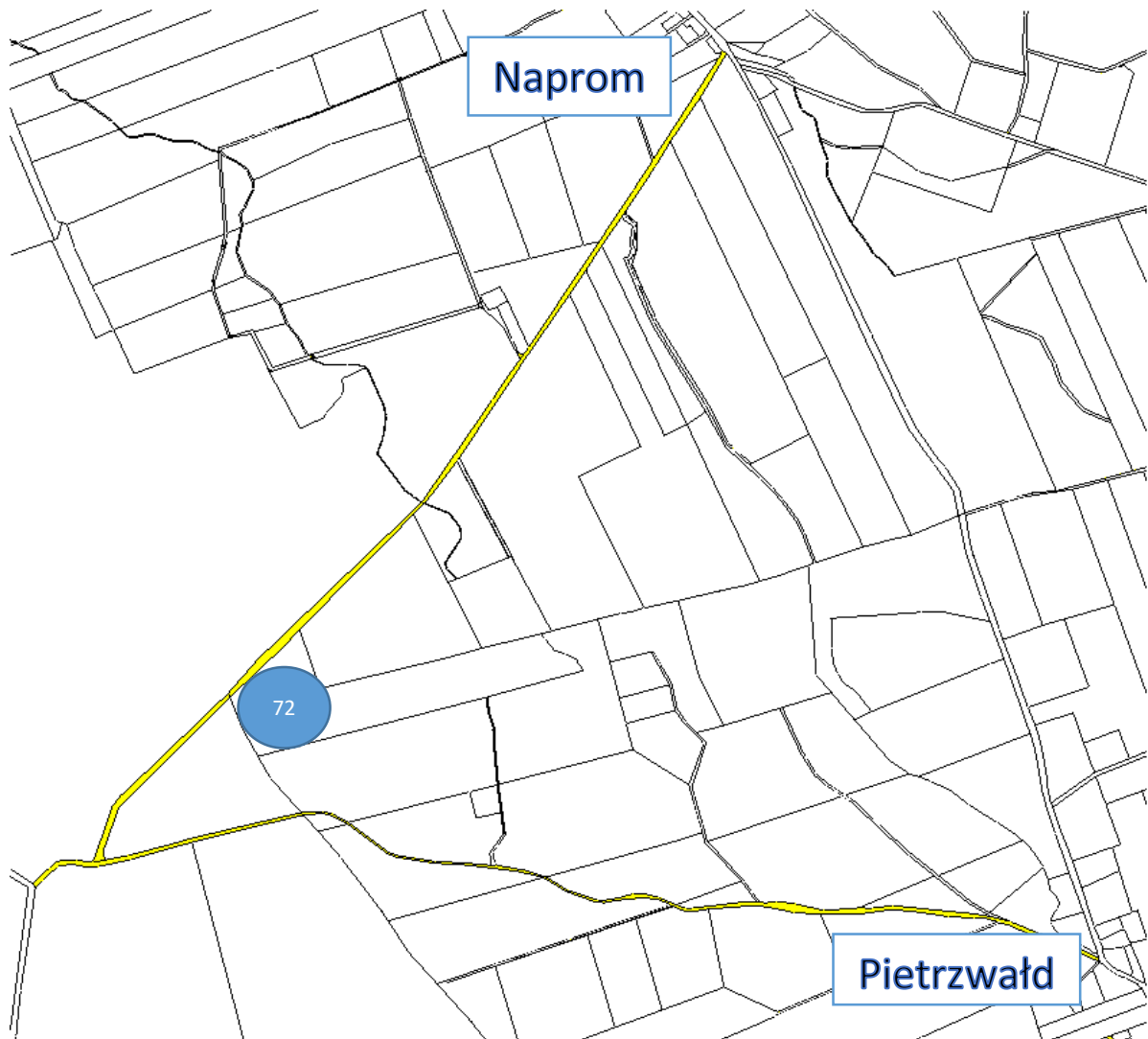
z dnia 8 kwietnia 2016 r.



Załącznik Nr 22 do Uchwały Nr XVIII/125/2016

Rady Gminy Ostróda

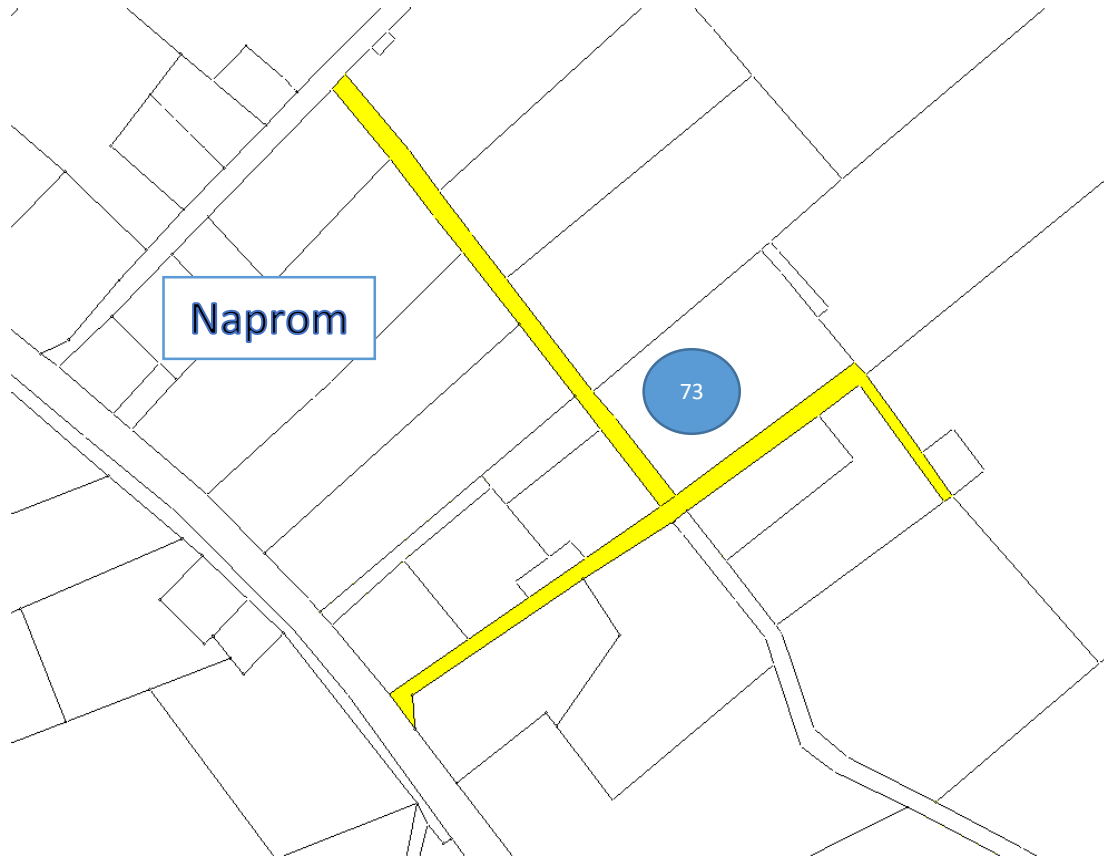
z dnia 8 kwietnia 2016 r.



Załącznik Nr 23 do Uchwały Nr XVIII/125/2016

Rady Gminy Ostróda

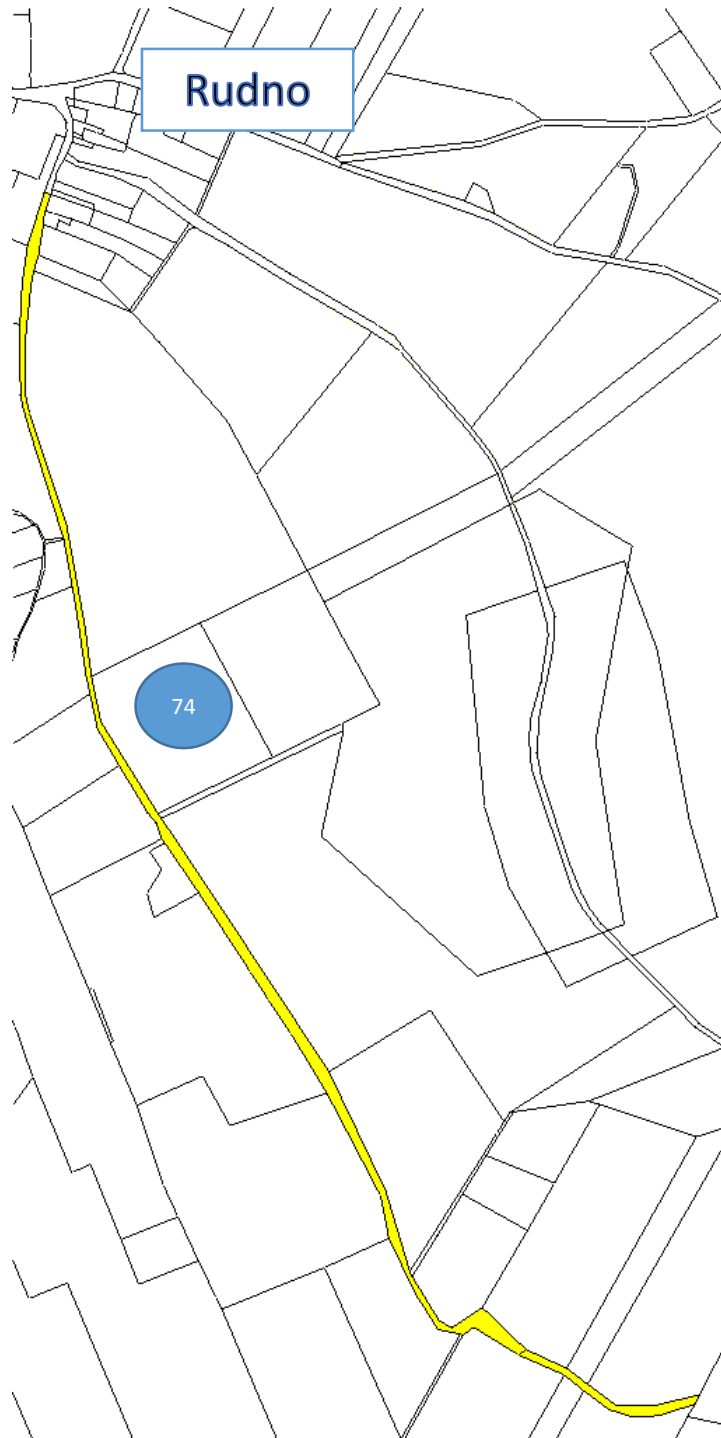
z dnia 8 kwietnia 2016 r.



Załącznik Nr 24 do Uchwały Nr XVIII/125/2016

Rady Gminy Ostróda

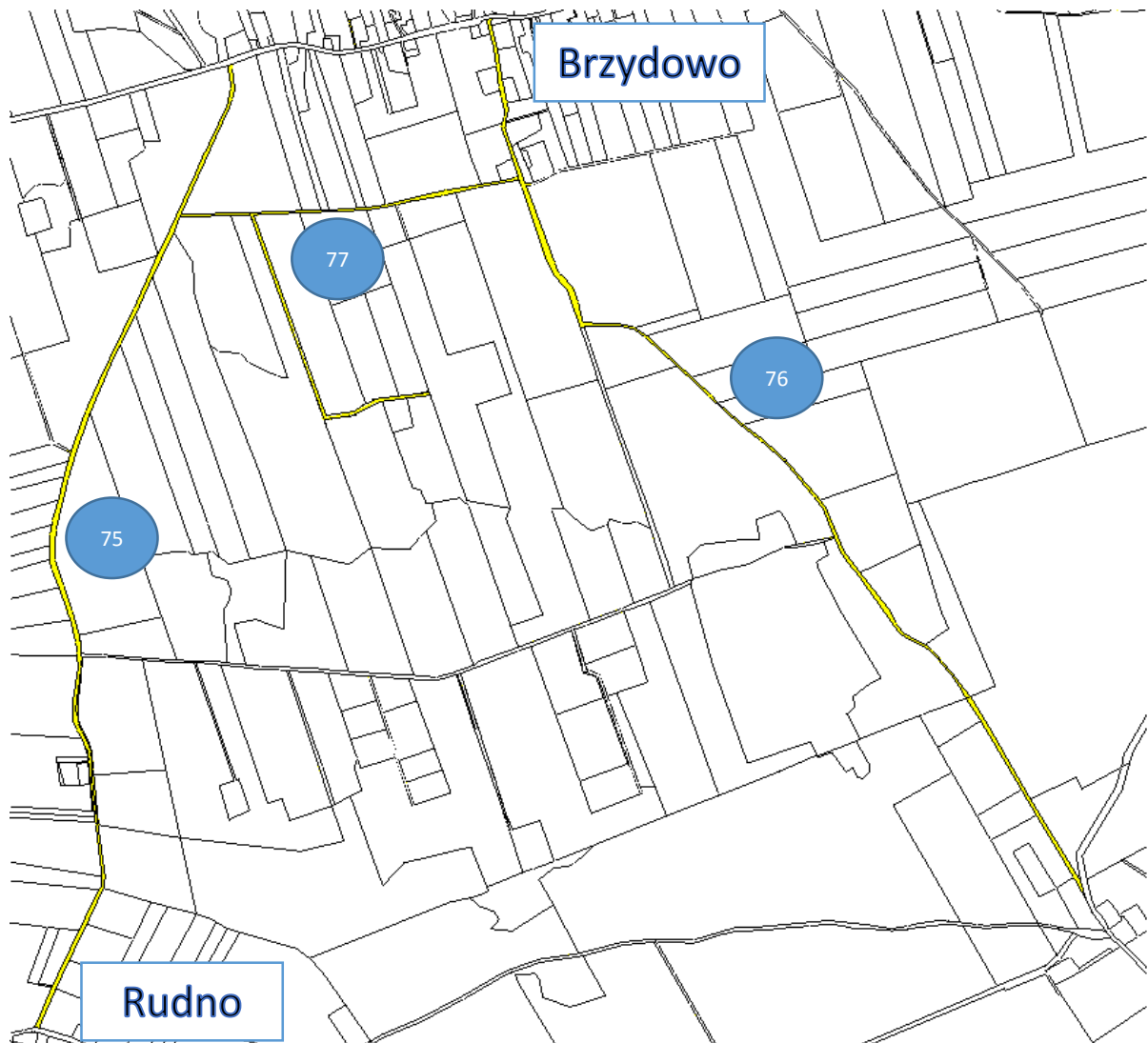
z dnia 8 kwietnia 2016 r.



Załącznik Nr 25 do Uchwały Nr XVIII/125/2016

Rady Gminy Ostróda

z dnia 8 kwietnia 2016 r.



Załącznik Nr 26 do Uchwały Nr XVIII/125/2016

Rady Gminy Ostróda

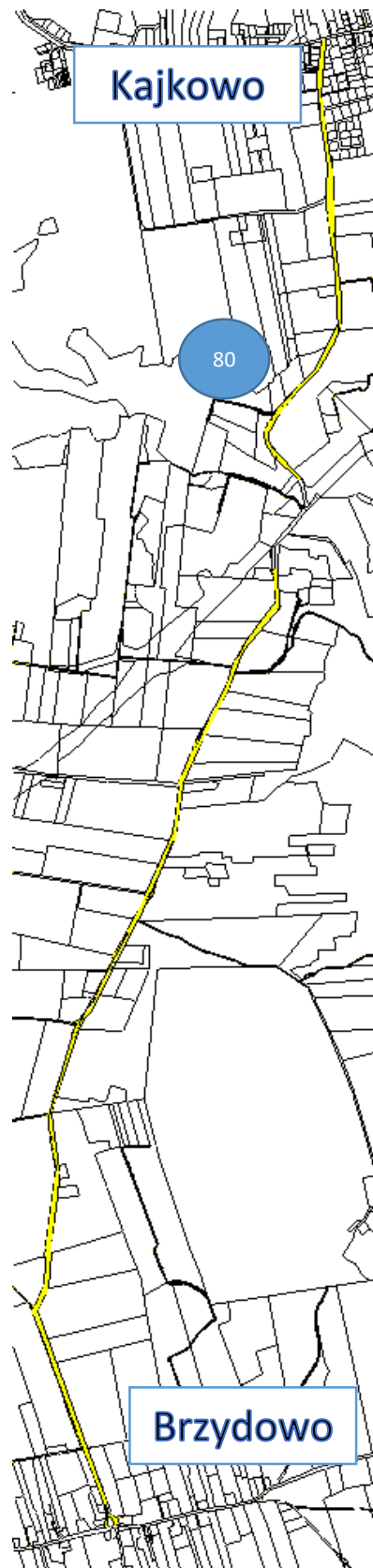
z dnia 8 kwietnia 2016 r.



Załącznik Nr 27 do Uchwały Nr XVIII/125/2016

Rady Gminy Ostróda

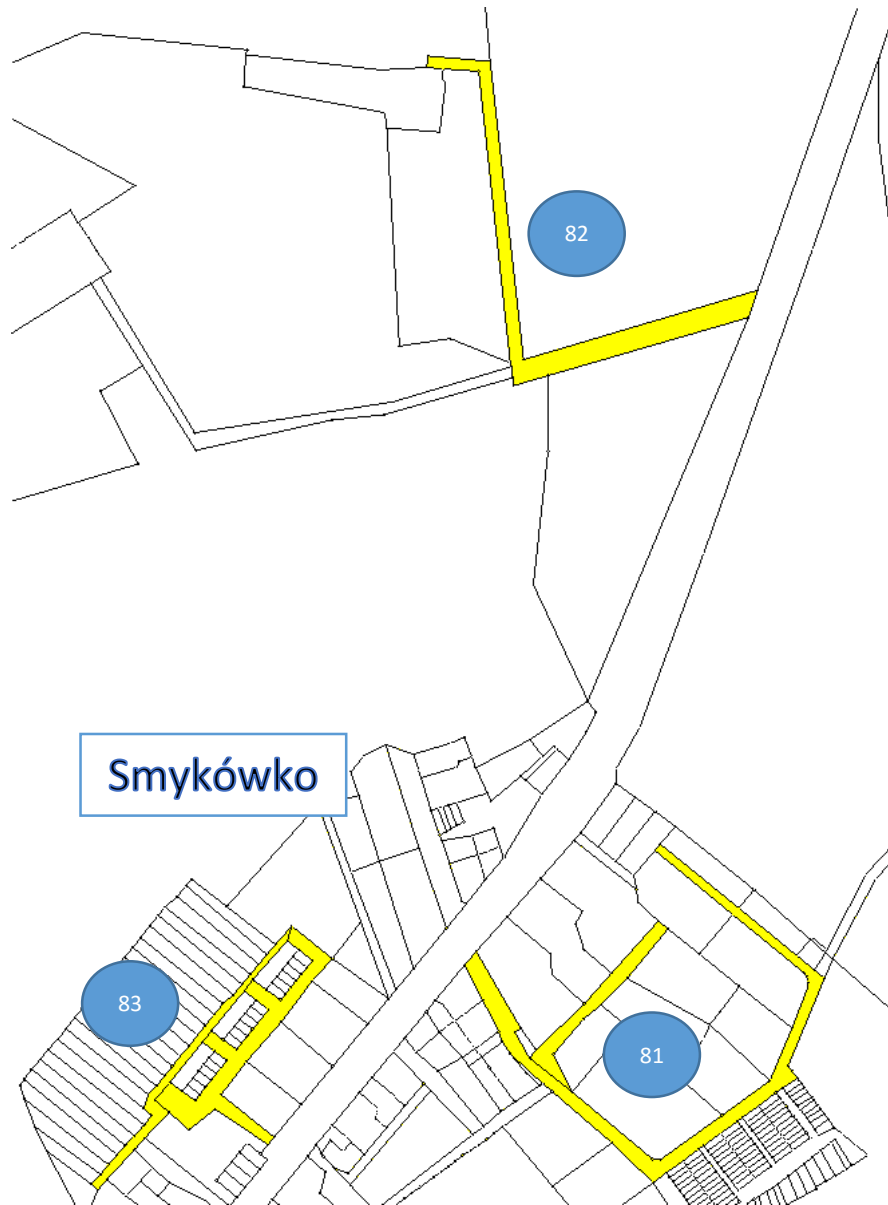
z dnia 8 kwietnia 2016 r.



Załącznik Nr 28 do Uchwały Nr XVIII/125/2016

Rady Gminy Ostróda

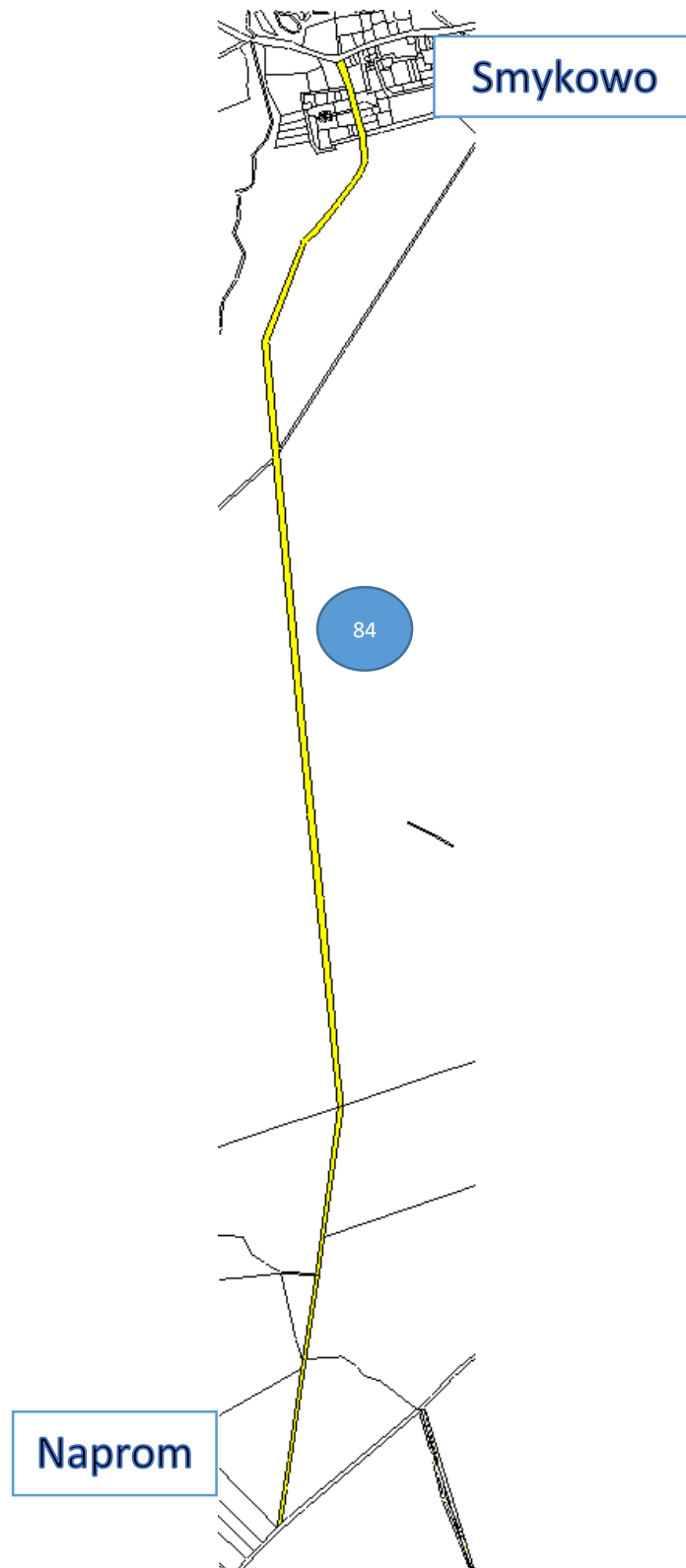
z dnia 8 kwietnia 2016 r.



Załącznik Nr 29 do Uchwały Nr XVIII/125/2016

Rady Gminy Ostróda

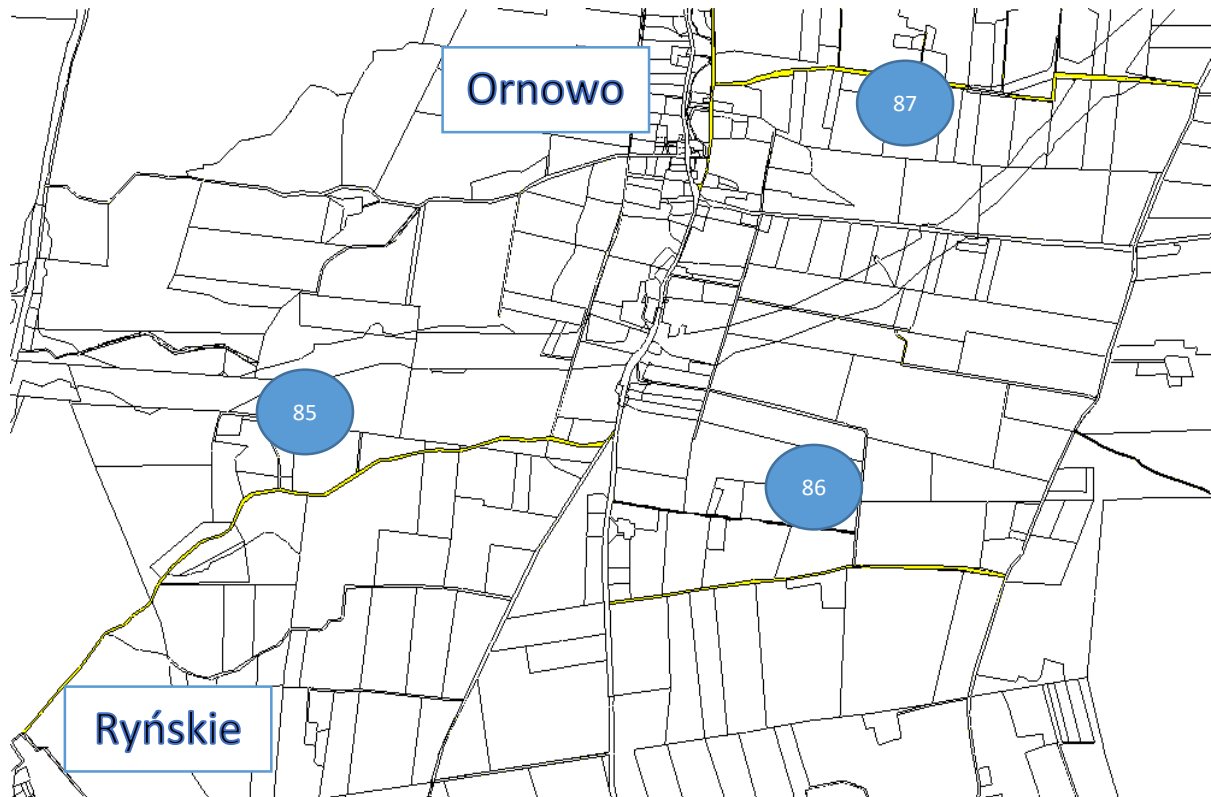
z dnia 8 kwietnia 2016 r.



Załącznik Nr 30 do Uchwały Nr XVIII/125/2016

Rady Gminy Ostróda

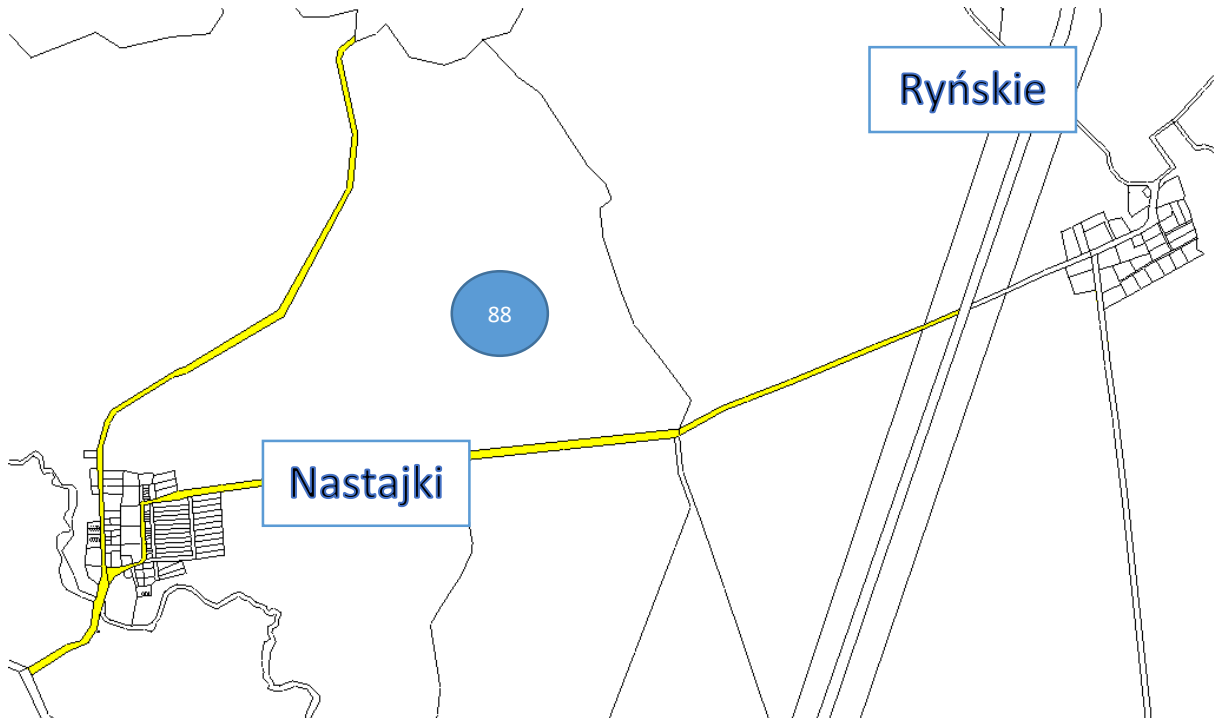
z dnia 8 kwietnia 2016 r.



Załącznik Nr 31 do Uchwały Nr XVIII/125/2016

Rady Gminy Ostróda

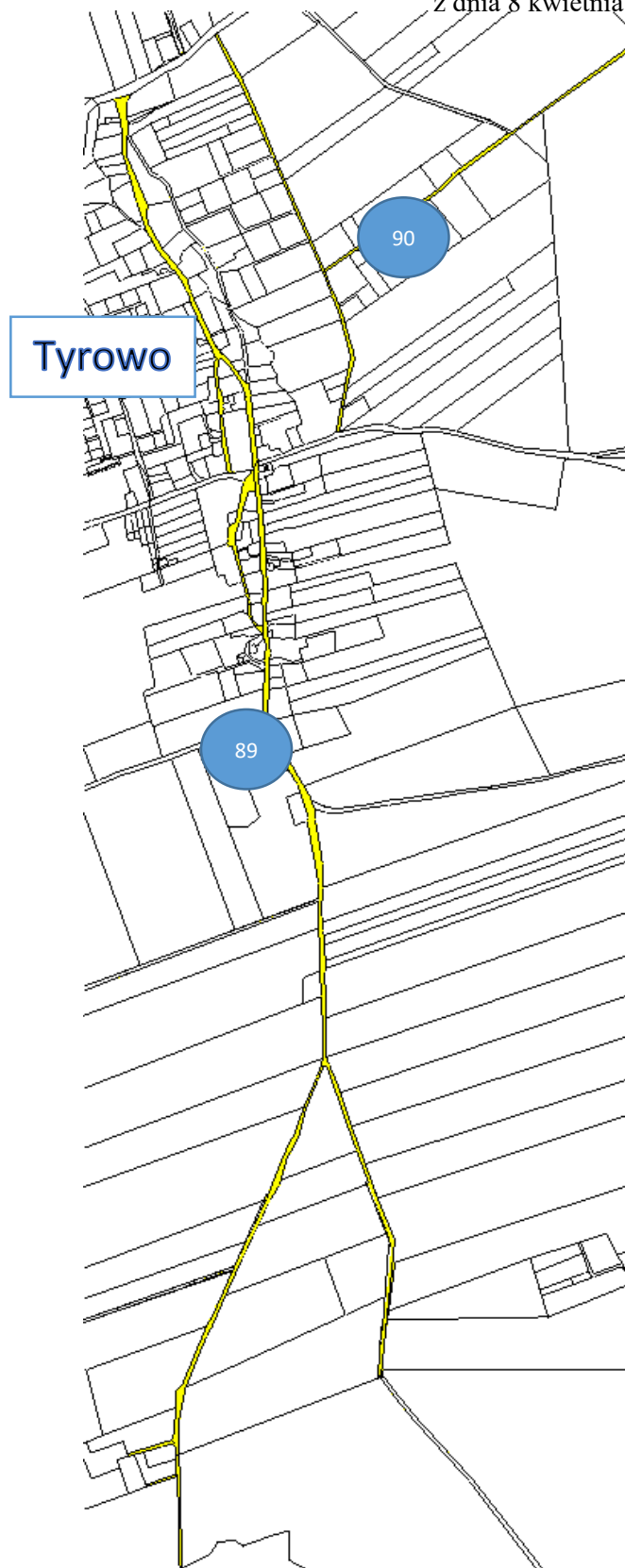
z dnia 8 kwietnia 2016 r.



Załącznik Nr 32 do Uchwały Nr XVIII/125/2016

Rady Gminy Ostróda

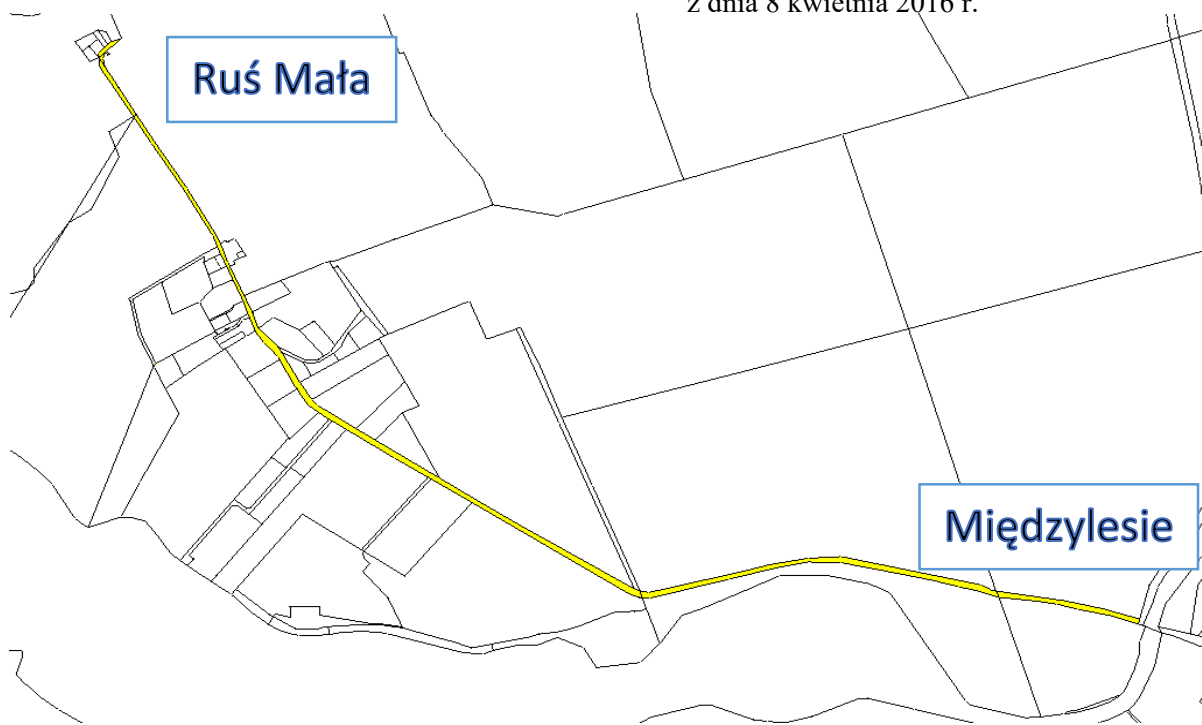
z dnia 8 kwietnia 2016 r.



Załącznik Nr 34 do Uchwały Nr XVIII/125/2016

Rady Gminy Ostróda

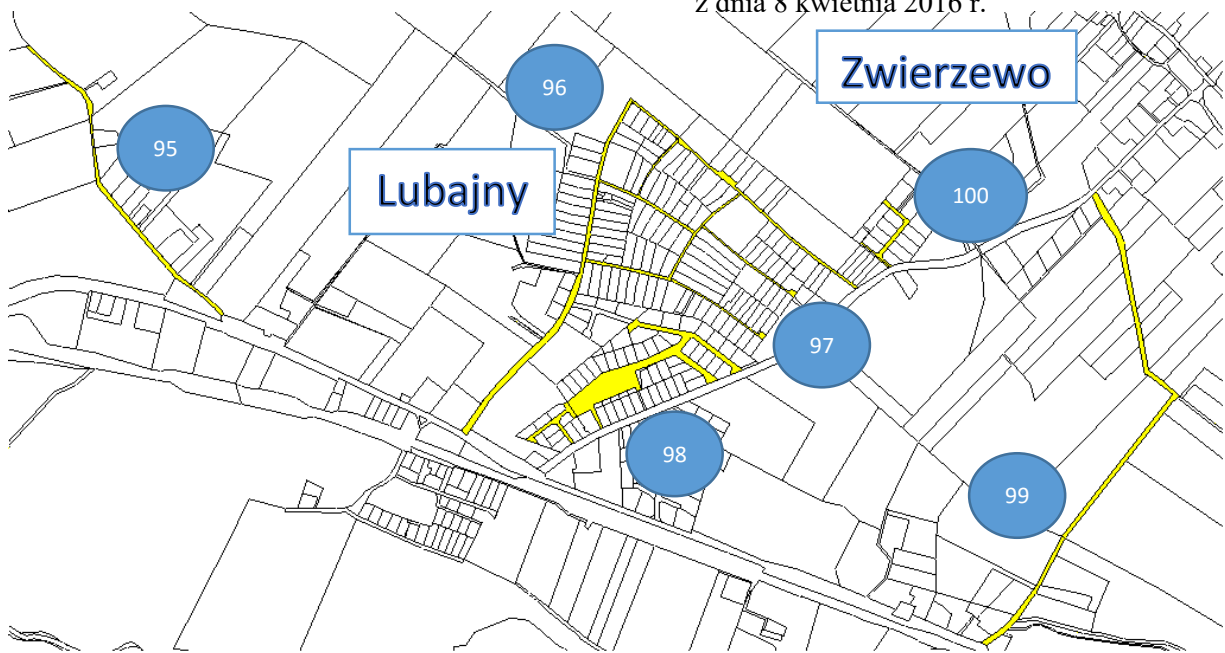
z dnia 8 kwietnia 2016 r.



Załącznik Nr 35 do Uchwały Nr XVIII/125/2016

Rady Gminy Ostróda

z dnia 8 kwietnia 2016 r.



Załącznik Nr 36 do Uchwały Nr XVIII/125/2016

Rady Gminy Ostróda

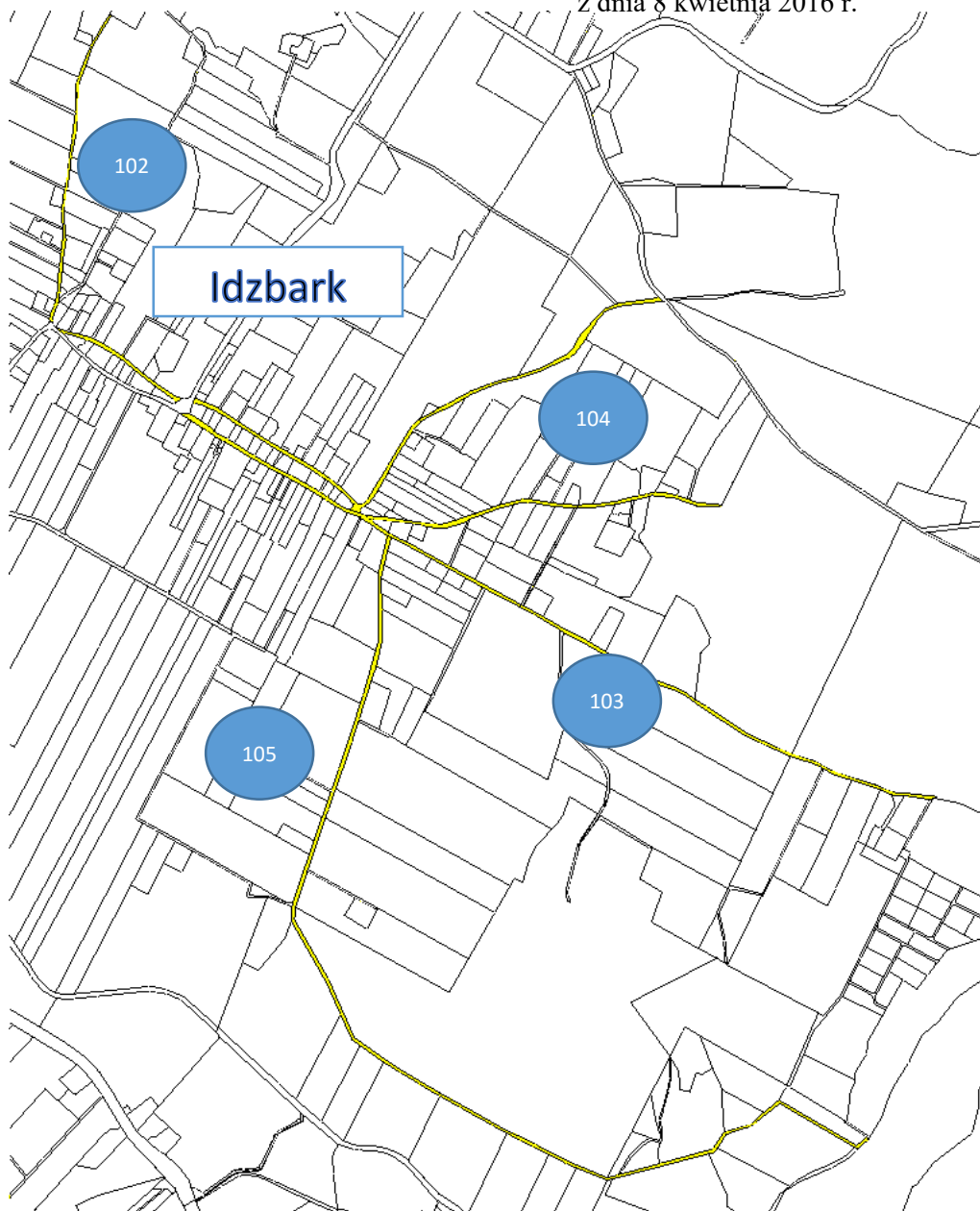
z dnia 8 kwietnia 2016 r.



Załącznik Nr 37 do Uchwały Nr XVIII/125/2016

Rady Gminy Ostróda

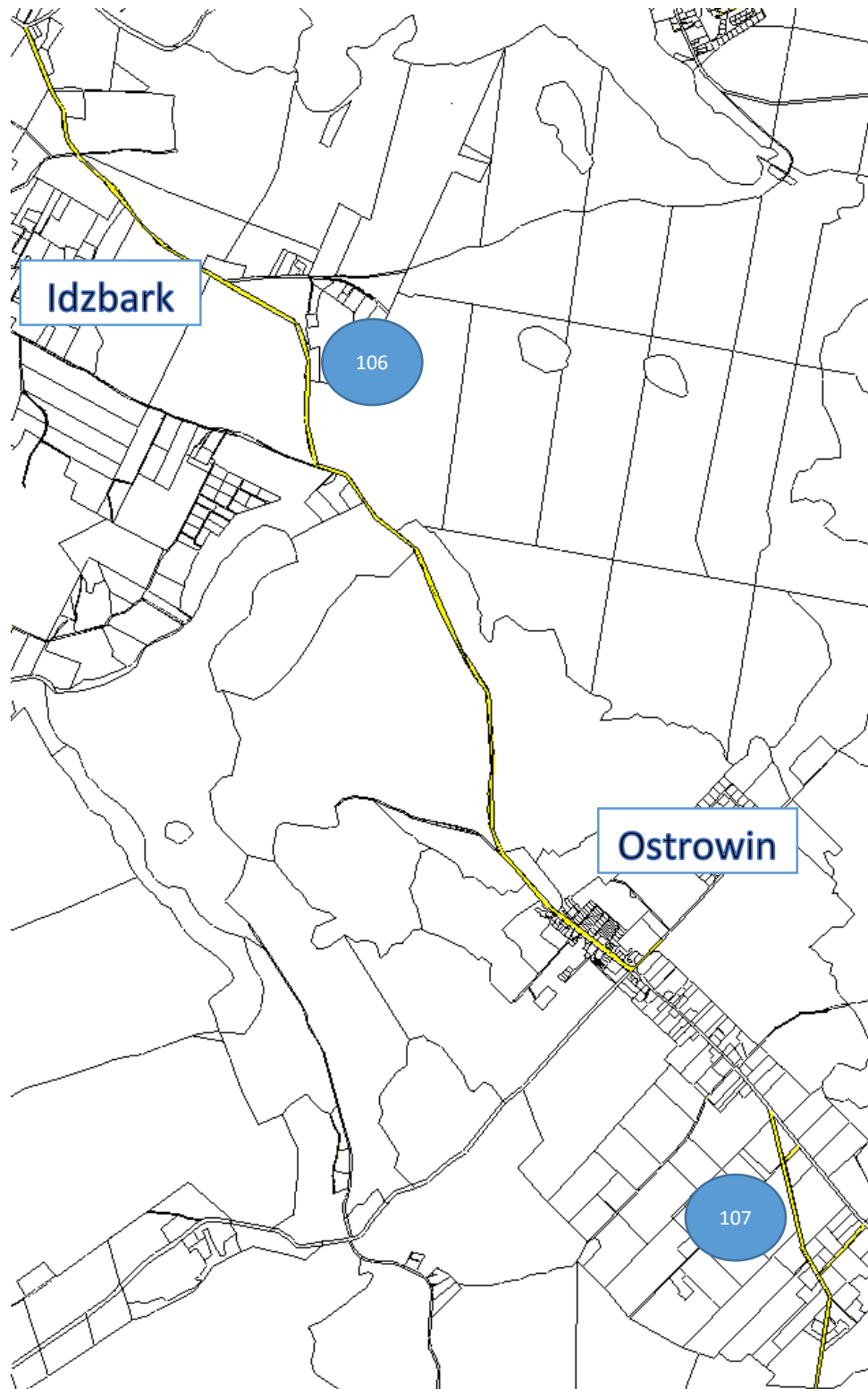
z dnia 8 kwietnia 2016 r.



Załącznik Nr 38 do Uchwały Nr XVIII/125/2016

Rady Gminy Ostróda

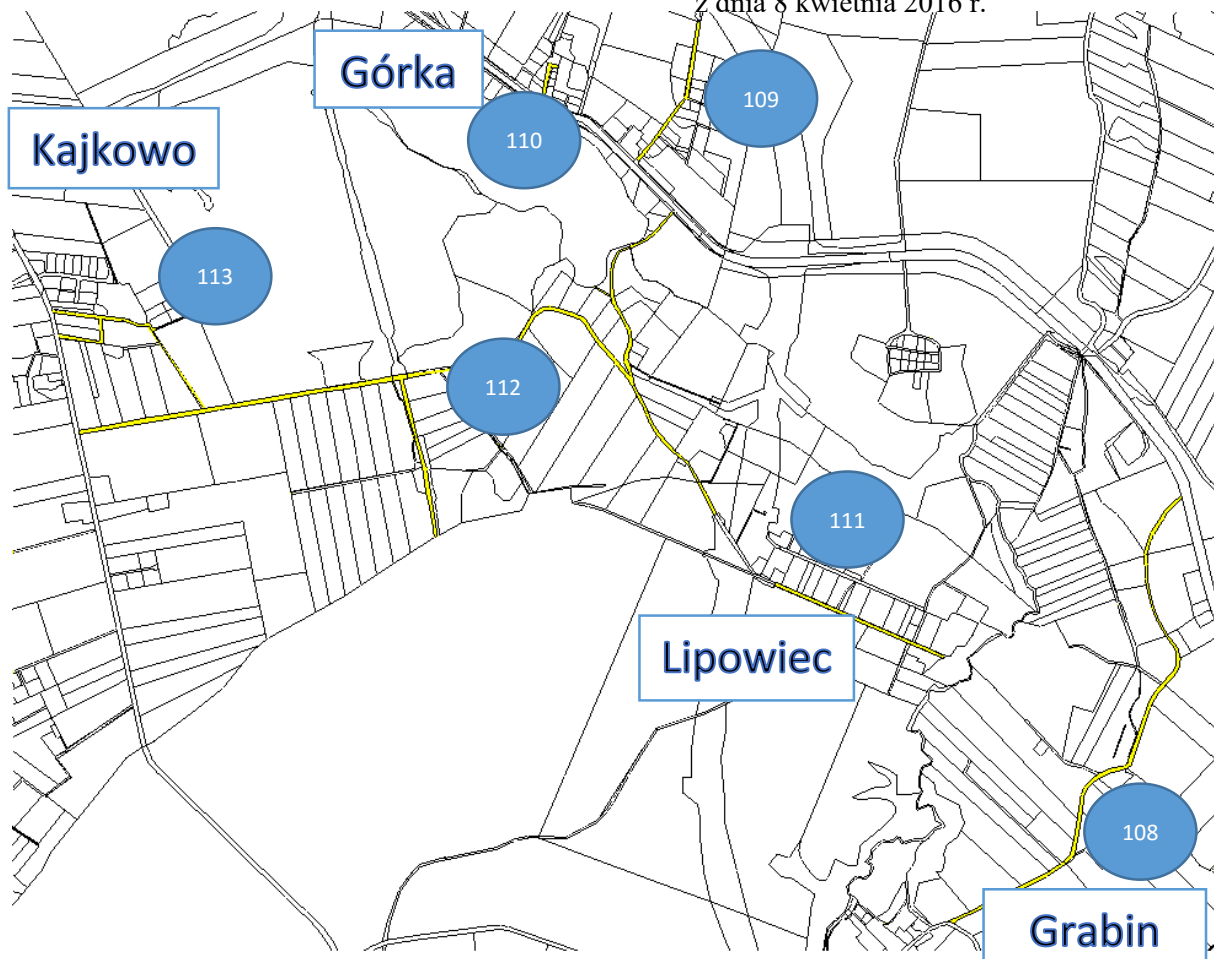
z dnia 8 kwietnia 2016 r.



Załącznik Nr 39 do Uchwały Nr XVIII/125/2016

Rady Gminy Ostróda

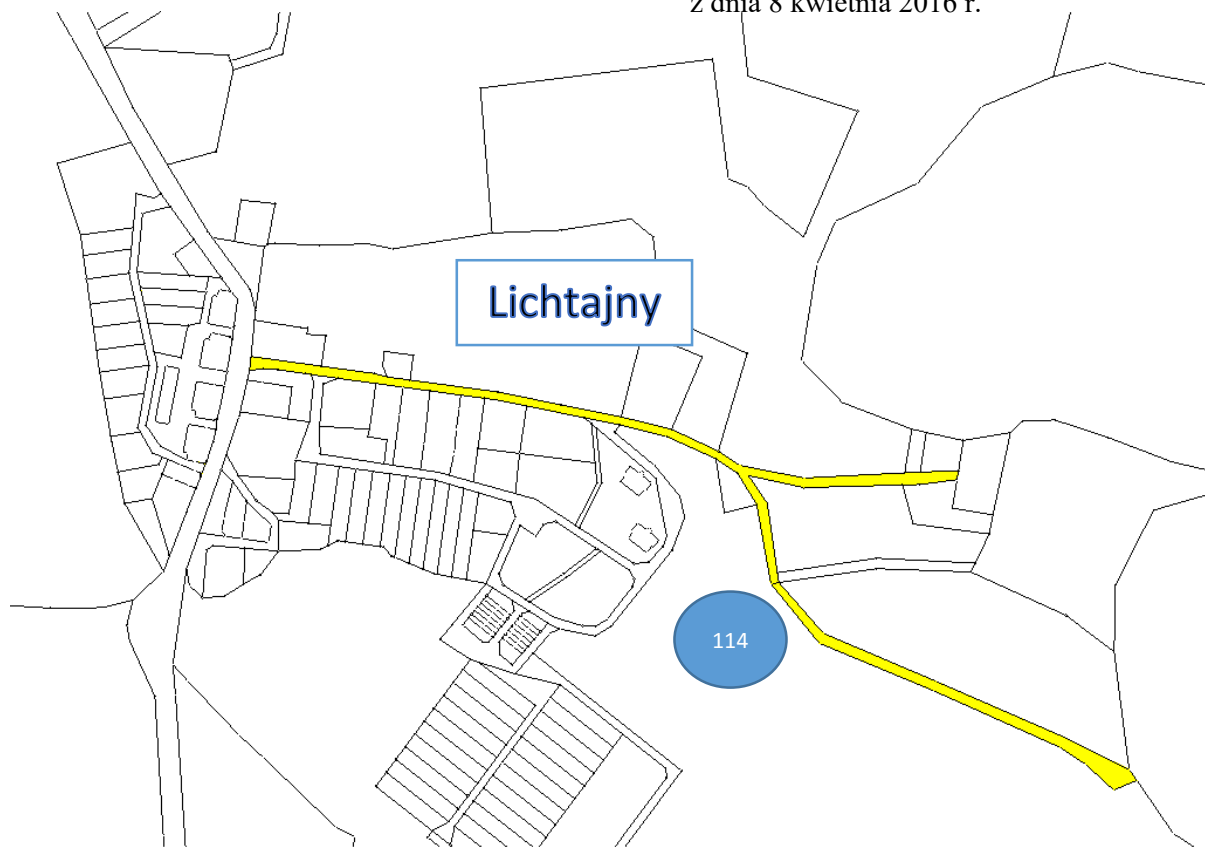
z dnia 8 kwietnia 2016 r.



Załącznik Nr 40 do Uchwały Nr XVIII/125/2016

Rady Gminy Ostróda

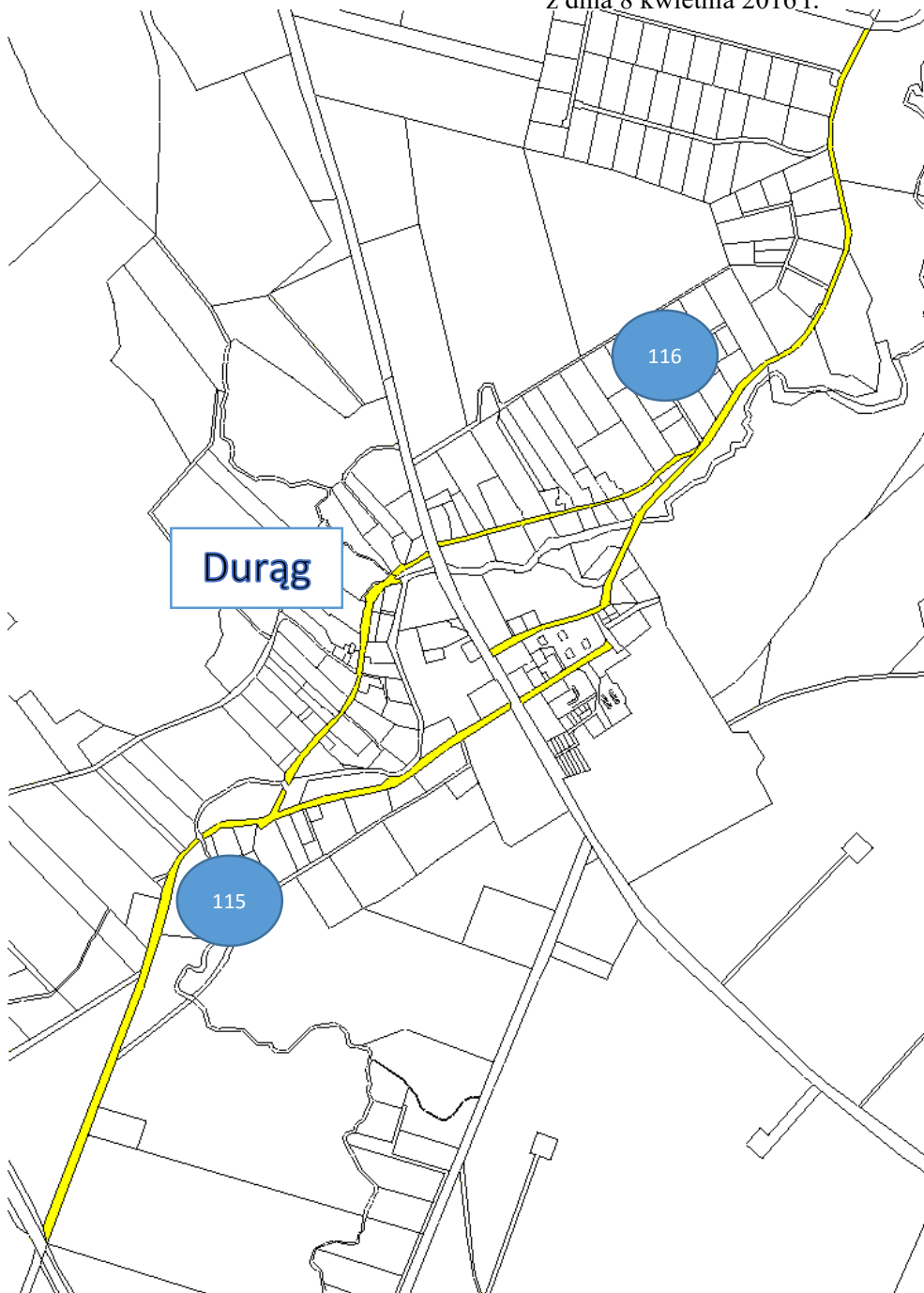
z dnia 8 kwietnia 2016 r.



Załącznik Nr 41 do Uchwały Nr XVIII/125/2016

Rady Gminy Ostróda

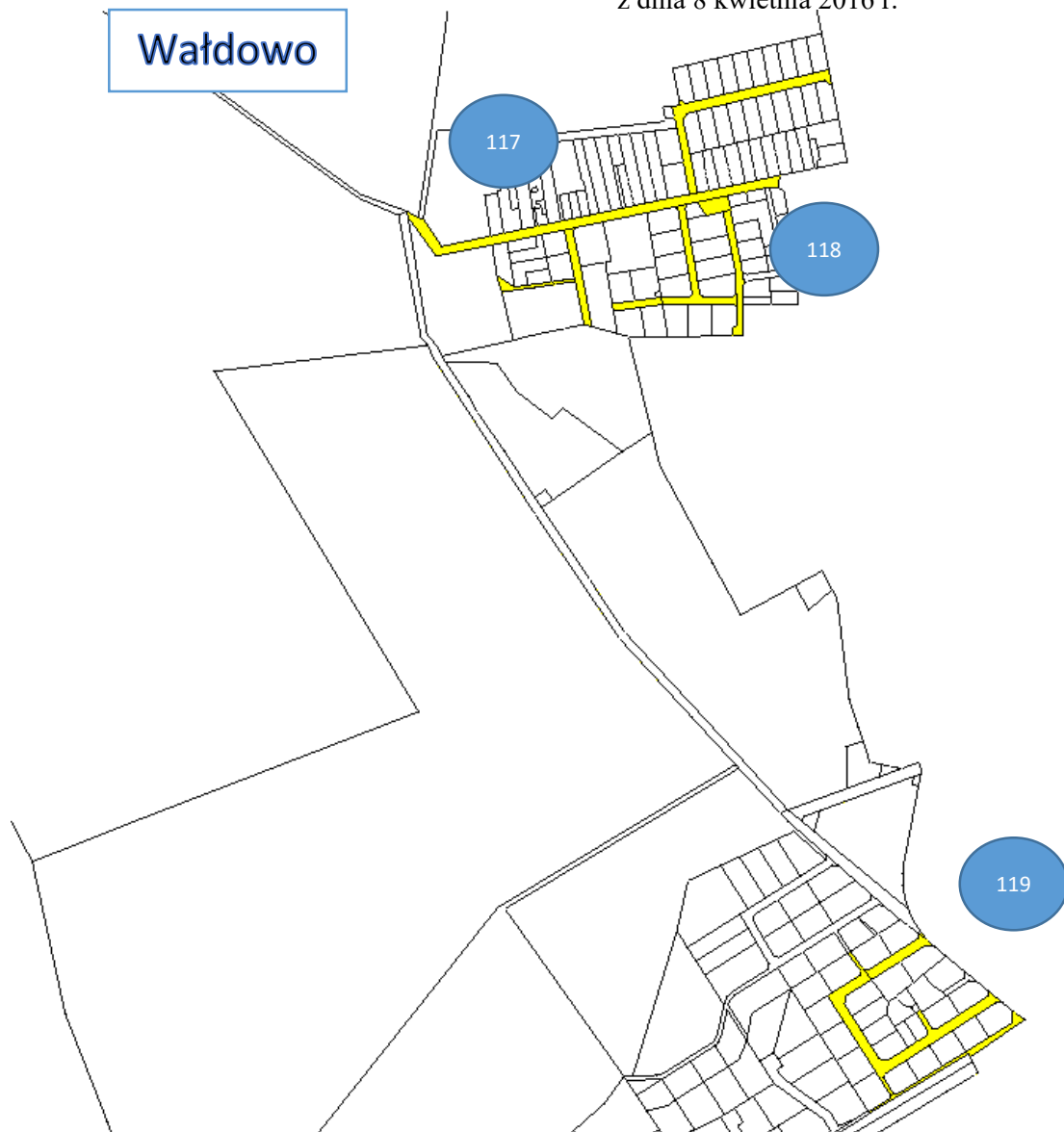
z dnia 8 kwietnia 2016 r.



Załącznik Nr 42 do Uchwały Nr XVIII/125/2016

Rady Gminy Ostróda

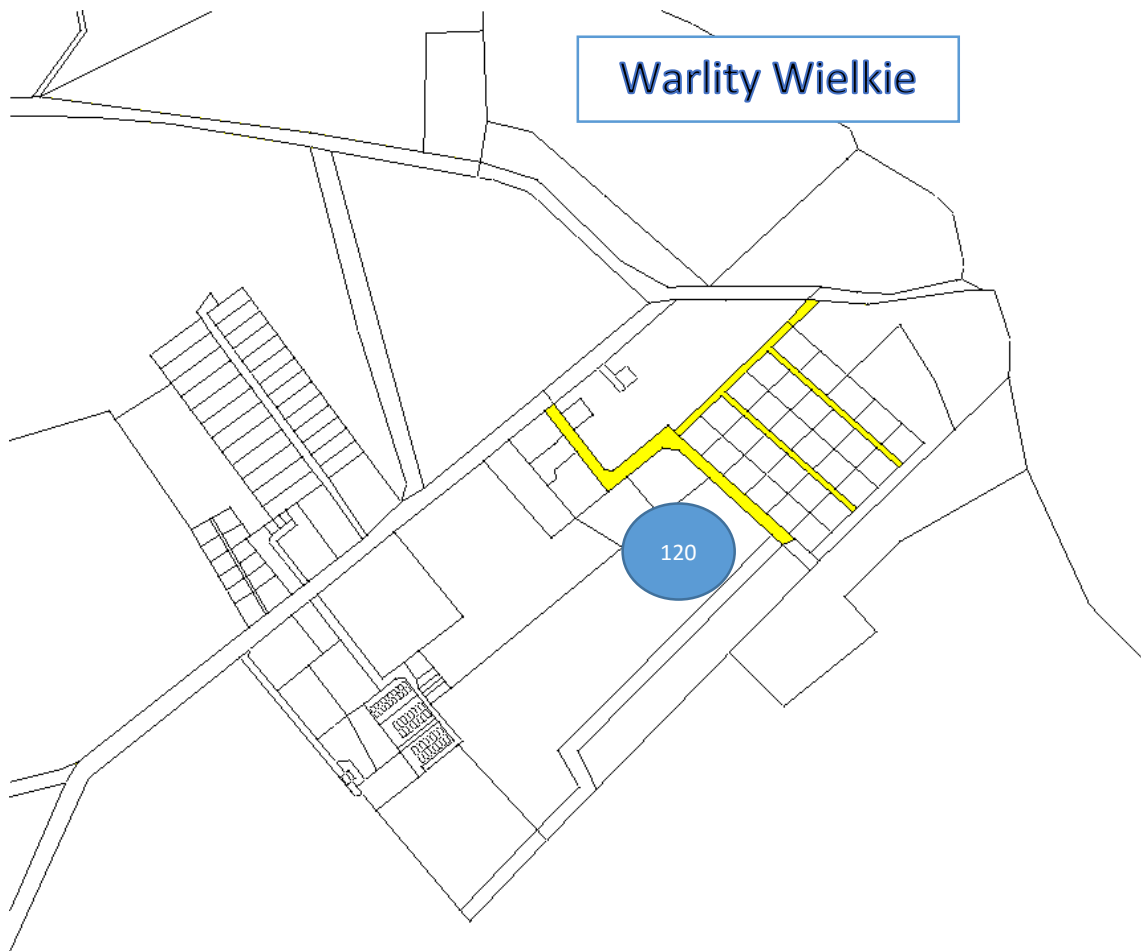
z dnia 8 kwietnia 2016 r.



Załącznik Nr 43 do Uchwały Nr XVIII/125/2016

Rady Gminy Ostróda

z dnia 8 kwietnia 2016 r.



Załącznik Nr 44 do Uchwały Nr XVIII/125/2016

Rady Gminy Ostróda

z dnia 8 kwietnia 2016 r.

