Załącznik do Uchwały XII/84/07
Rady Gminy Ostróda
z dnia 19 listopada 2007r.

GMINA OSTRÓDA

PLAN ODNOWY MIEJSCOWOŚCI

DURĄG

Ostróda, listopada 2007r.

Spis treści

Wstęp.....str. 3

Rozdział I Powiązanie planu z celami strategicznymi dokumentów dotyczących rozwoju społeczno-gospodarczego gminy i region..... str. 4

Rozdział II Analiza zasobów sołectwa.....str. 5
- 2.1. Historia wsi.....str. 5
- 2.2. Położenie.....str. 7
- 2.3. Funkcje jakie pełni wieś.....str. 8
- 2.4. Charakterystyka mieszkańców wsi.....str. 11
- 2.5. Poziom organizacji mieszkańców.....str. 12
- 2.6. Środowisko naturalne.....str. 18
- 2.7. Poziom rolnictwa i gospodarka leśna.....str. 19
  - 2.7.1. Poziom rolnictwa.....str. 19
  - 2.7.2. Gospodarka leśna.....str. 20
- 2.8. Przedsiębiorczość.....str. 21
- 2.9. Infrastruktura techniczna.....str. 21
  - 2.9.1. Drogi.....str. 21
  - 2.9.2. Wodociąg i kanalizacja.....str. 22
  - 2.9.3. Chodniki.....str. 22
  - 2.9.4. Gospodarka gazowa.....str. 23
  - 2.9.5. Gospodarka odpadami.....str. 23
  - 2.9.6. Gospodarka cieplna.....str. 24
  - 2.9.7. Elektroenergetyka.....str. 24
  - 2.9.8. Poczta.....str. 24
  - 2.9.9. Telefonizacja.....str. 24
  - 2.9.10. Ochrona zdrowia.....str. 25
  - 2.9.11. Bezpieczeństwo publiczne.....str. 25

Rozdział III Atrakcje turystyczne – to nas wyróżnia.....str. 26

Rozdział IV Analiza SWOT.....str. 30

Rozdział V Zestawienie celów, priorytetów, zadań planu.....str. 33
- 5.1. Karty zadań ujętych w Planie Odnowy Miejscowości Durąg.....str. 33

Rozdział VI Harmonogram wdrażania planu z kosztorysem.....str. 41

Rozdział VII Sposoby monitorowania, oceny i komunikacji społecznej.. str. 43

WSTĘP

Odnowa wsi to odnowa społeczności, odnowa ducha, nowy początek, nadzieja na lepsze jutro, to zapewnienie zrównoważonego rozwoju obszarów wiejskich. Dla osiągnięcia tego celu, niezbędne jest zapewnienie wielofunkcyjności wsi. Wieś nie może być postrzegana tylko poprzez pryzmat rolnictwa, dlatego też bardzo ważne jest zwiększenie funkcji gospodarczych i społecznych wsi, a także ochrona środowiska przyrodniczego oraz dziedzictwa kulturowego na obszarach wiejskich. Bardzo ważnym aspektem jest także ograniczenie bezrobocia. Zrealizowanie tych wszystkich zadań spowoduje poprawę warunków życia ludności wiejskiej.

Poprawa infrastruktury technicznej i społecznej wsi, ochrona środowiska oraz spuścizny kulturowej to czynniki warunkujące rozwój funkcji gospodarczych i społecznych terenów wiejskich.

Plan Odnowy Miejscowości Durąg ma na celu połączenie w jedną całość wielu pragnień i inicjatyw zmierzających do podniesienia jakości życia na wsi poprzez harmonijny rozwój wspólnoty mieszkańców, obudzenie w nich ukrytego potencjału, ochronę spuścizny kulturowej oraz walorów krajobrazowych. Realizacja wymienionych celów przyczyni się do modernizacji infrastruktury technicznej i społecznej wsi.

Plan zawiera opis sytuacji obecnej, propozycje zmian tejże sytuacji i oczekiwane rezultaty. Wszystkie inwestycje związane z rozwojem infrastruktury technicznej i społecznej przeprowadzone na obszarach wiejskich będą znacząco wpływały na poprawę warunków życia i pracy mieszkańców wsi. Plan tychże inwestycji przygotowany został wspólnie z mieszkańcami miejscowości Durąg, tak by realizowane inwestycje odpowiadały rzeczywistym potrzebom mieszkańców.

Podstawowym kierunkiem rozwoju Durąga jest podnoszenie poziomu życia kulturalnego wśród jego mieszkańców poprzez integrację społeczeństwa wiejskiego. Sprzyjać temu ma organizacja imprez okolicznościowych oraz sportowo-rekreacyjnych w specjalnie przygotowanych do tego celu miejscach.

Celem odnowy jest zmiana mentalności mieszkańców wsi, pokazanie im „że chcieć to móc”, co spowoduje podwyższenie standardu życia i gospodarowania, wzrost atrakcyjności małej ojczyzny oraz pobudzenie aktywności społecznej do podejmowania wspólnych przedsięwzięć na rzecz poprawy warunków i jakości życia w swojej miejscowości.

Plan Odnowy Miejscowości Durąg powstał przy współudziale mieszkańców, Rady Sołeckiej oraz gminy Ostróda. Wypracowane tu priorytety i zadania są dobrem wspólnym, a ich realizacja leży w interesie współtwórców.

1. Powiązanie Planu z celami strategicznymi dokumentów dotyczących rozwoju społeczno-gospodarczego gminy i regionu.

Plan Odnowy Miejscowości Durąg został opracowany zgodnie z procedurą zawartą w Rozporządzeniu Ministra Rolnictwa i Rozwoju Wsi opublikowanym w Dz. U. Nr 284, poz. 2846 z 2004r.

Plan Odnowy Miejscowości Durąg zgodny jest z następującymi dokumentami strategicznymi Gminy Ostróda:

- **Plan Rozwoju Lokalnego Gminy Ostróda na lata 2004 – 2013** przyjęty Uchwałą Nr XXIII/114/04 Rady Gminy Ostróda z dnia 24 czerwca 2004r.
- **Gminna Strategia Rozwiązywania Problemów Społecznych Gminy Ostróda na lata 2006 - 2015** przyjęta Uchwałą Nr LII/197/06 Rady Gminy Ostróda z dnia 28 lutego 2006r.
- **Program Ochrony Środowiska,** przyjęty Uchwałą Nr XXXVII/129/04 Rady Gminy Ostróda z dnia 8 listopada 2004r.
- **Plan Gospodarki Odpadami,** przyjęty Uchwałą Nr XXXVII/129/04 Rady Gminy Ostróda z dnia 8 listopada 2004r.

Plan jest również zgodny z dokumentami o znaczeniu ponadlokalnym. Są to:

- Program Rozwoju Lokalnego Powiatu Ostródzkiego stanowiący załącznik do Uchwały Nr XXII/139/2004 Rady Powiatu w Ostródzie z dnia 19 lipca 2004r.
- Strategia Rozwoju Powiatu Ostródzkiego na lata 2001-2015, która stanowi załącznik do Uchwały Nr XXII/156/2000 Rady Powiatu Ostródzkiego
- Strategia Rozwoju Społeczno-Gospodarczego Województwa Warmińsko-Mazurskiego do roku 2020 stanowiąca załącznik do Uchwały Nr XXXIV/474/05 Sejmiku Województwa Warmińsko -Mazurskiego z dnia 31 sierpnia 2005 r.

2. Analiza zasobów sołectwa.

2.1. Historia wsi.

Pierwsze ślady pobytu człowieka w okolicach Ostródy pochodzą z paleolitu i datować je można na ok. 10.000 lat przed naszą erą. W VI i V wieku p.n.e. na teren Prus przybyli Prabałkowie i siłą zajęli te tereny. Na przełomie dwu er zaszły zmiany etniczne i kulturowe. Na Pomorze zaczęły przenikać plemiona germańskie.

Między II a IV w. n.e. zarejestrowano osady w Lubajnach i Wałdowie oraz cmentarzyska w Wałdowie i Zwierzewie. W okolicach Ostródy zarejestrowano grodziska, między innymi w Durągu.

Sieć osadnicza ukształtowała się w średniowieczu głównie w postaci sieci majątków rycerskich z nielicznymi wsiami chłopskimi. Typowy układ majątku to pałac (dwór) bezpośrednio związany z dużym podwórzem folwarcznym, park po przeciwnej stronie pałacu, na uboczu czworaki.

Durąg odnotowano po raz pierwszy w źródłach pisanych w 1328 r., kiedy to komtur Luter z Brunszwiku zapisał Konradowi Durągowi dwieście włók ziemi sasińskiej. Była to wieś rycerska o czym między innymi świadczy położone 1km na północny wschód od wsi, na wysokiej krawędzi doliny rzeki Dylewki krzyżackie założenie obronne zwane Zamkową Górą. Jest to zapewne pozostałość po warowni rycerza Mikołaja z Durąga, który to, jak dowiadujemy się z kronik Jana Długosza „na własną rękę udał się do Ostródy, ubiegł zamek tamtejszy, wygnał braci zakonnych, zabrał im wszystko co mieli i trzymał zamek i miasto dla króla polskiego".

W 1485 r. nastąpił podział dziedziczny pomiędzy synów Durąga – Jorge zatrzymał Durąg wraz z pięcioma włókami w Pancerzynie a Karol otrzymał Rapaty. W 1540r. obok Jerzego z Durąga i Jana Reszka Durąg zamieszkiwało 14 kmieci oraz młynarz, karczmarz i bednarz. W 1577 r. Durąg miał powierzchnię siedemdziesięciu włók, w tym dwa majątki, 18 chłopów miało od półtora do trzech włók każdy, ponadto 11 zagrodników oraz kowal, krawiec i bednarz.

W pierwszej połowie XVII wieku wojna szwedzka objęła Prusy Książęce, Szwedzi zajęli między innymi Ostródę i okolice. Wsie uległy znacznemu spustoszeniu, szerzyły się choroby i głód, które doprowadziły do śmierci 1/3 ludności.

Od 1598 roku istniała w Durągu samodzielna parafia, a od 1682 roku do parafii należało także Kraplewo, nabożeństwa odprawiano po polsku. W końcu XVIII wieku we wsi były dwa folwarki i 39 domów. W 1867 roku w Durągu istniała dwuklasowa szkoła ewangelicka, wcześniej dzieci z Durąga uczęszczały do szkoły w Dylewie.

W czasach napoleońskich w Pałacu w Durągu stacjonował jeden z generałów Napoleona Bonaparte - marszałek Davout, który to kazał spacyfikować wieś

Pietrzwałd za samosąd dokonany przez mieszkańców tejże wsi na osiemnastu żołnierzach francuskich, którzy zgwałcili miejscowe dziewczyny. Po mordzie dokonanym na owych żołnierzach chłopi utopili ich w pobliskim Jeziorze Sałk, nazywanym od tamtej pory jeziorem Francuskim. W ten oto sposób historia jeziora Francuskiego splata się z historią Durąga.

W 1914 r., dokładnie 17 VIII do Prus Wschodnich wkroczyła armia rosyjska i w ciągu 10 dni doszła aż do Olsztyna. Po zakończeniu działań wojennych i porażce państw osi w 1920 r. na Warmii i Mazurach odbył się plebiscyt, którego wynik był niekorzystny dla Polaków. Do Polski przyłączono tylko trzy wsie z Powiatu Ostródzkiego.

W czasie II wojny Światowej teren Warmii i Mazur stał się zapleczem dla frontu wschodniego. Na jesieni 1944 r. ofensywa radziecka wkroczyła na teren Prus, jednak ostateczne uderzenie nastąpiło w styczniu 1945 r. Ofensywa prowadzona przez III Front Białoruski ruszyła w kierunku Wystruci i Królewca. II Front Białoruski rozpoczął natarcie w kierunku Elbląga i Malborka. Najprawdopodobniej podczas tej ofensywy spalony został Pałac w Durągu, który znajdował się na terenie dzisiejszego zaniedbanego parku.

Fot. Tak wyglądał Pałac w Durągu.

Jednocześnie na rozkaz Ericha Kocha zaczęła się ewakuacja ludności cywilnej, która odbywała się w straszliwych warunkach, ludzie zamarzali na drogach i tonęli w jeziorach.

Tak zaczął się powojenny dramat Mazurów. Mazurzy i Warmiacy, traktowani byli wrogo przez władze polskie i osadników, czuli się wyobcowani. W 1956 r. w czasie kolejnej dużej fali emigracji wyjechało 30% autochtonów. W 1975 r. po porozumieniu podpisanym między władzami polskimi i niemieckimi wyemigrowało dalsze 50 tys. osób. Obecnie na Mazurach pozostało niewielu autochtonów. W większości czują się Niemcami. Do dziś w Durągu mieszka jeden rdzenny Mazur Pan Horst Dreszer.
Po wojnie na Mazury napływali nowi osadnicy, do końca 1945 r. osiedliło się 336 tys. ludzi z terenów zabużańskich i z Polski centralnej. W 1947 r. przymusowo zostali tu przesiedleni Ukraińcy wywiezieni z Podkarpacia

w ramach akcji Wisła. Po II Wojnie Światowej w latach pięćdziesiątych w Durągu powstał tzw. kołchoz, który przekształcony został w Państwowe Gospodarstwo Rolne z siedzibą w Pancerzynie. W latach osiemdziesiątych PGR Pancerzyn włączono do Stacji Hodowli Roślin w Szyldaku, a na początku dziewięćdziesiątych lat jak większość gospodarstw skarbu państwa zlikwidowano.

2.2. Położenie.

Sołectwo Durąg obejmuje wsie Durąg i Pancerzyn. Położone jest w środkowo - zachodniej części gminy Ostróda, zajmuje powierzchnię 13,09 km^2, co stanowi 3,26% powierzchni całej gminy. Leży w odległości ok. 2k od drogi krajowej nr 7 relacji Warszawa - Gdańsk.

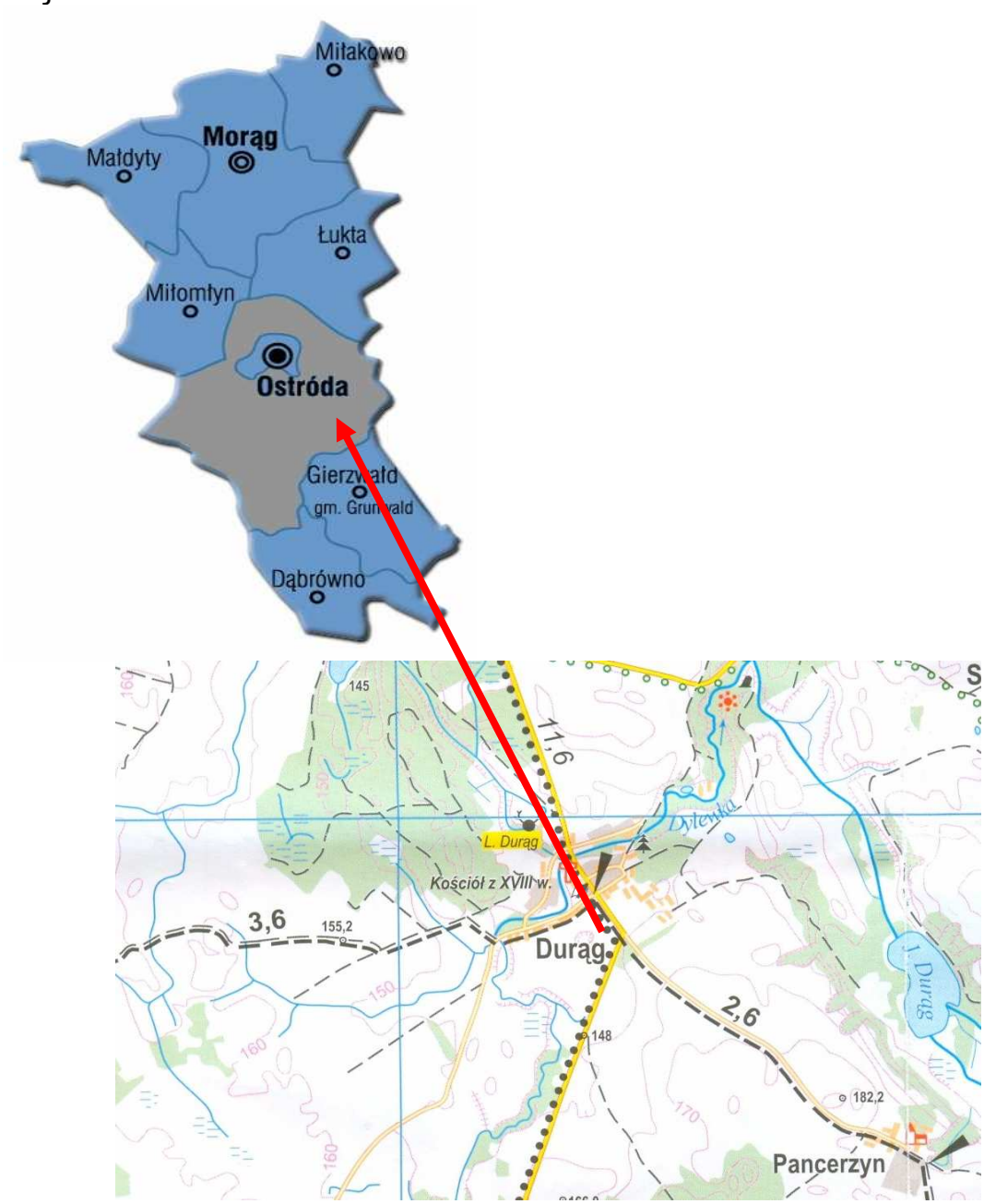

Rys. 1. Lokalizacja wsi Durąg.

Durąg jest bardzo korzystnie położony, stosunkowo blisko od centrum gminy, a także od innych miast oraz atrakcji turystycznych regionu, co daje szanse na rozwój i nie powoduje opuszczania wsi przez ludzi młodych, poprzez wzgląd na stosunkowo krótki i łatwy dojazd do miejsc pracy w Ostródzie.

Odległość do większych miast i atrakcji turystycznych regionu:

- Ostróda /miasto gminne i powiatowe/ 11 km
- Iława 38 km
- Olsztyn 50 km
- Olsztynek 24 km
- Dylewska Góra 14 km
- Pola Grunwaldzkie 20km
- Warszawa 200 km

Durąg to piękna miejscowość, położona wśród malowniczych lasów, w sąsiedztwie jeziora Durąg, nad pierwszej klasy czystości rzeką Dylewką. Te walory krajobrazowe dają nadzieję na rozwój turystyki ale i rozwój mieszkalnictwa w niedalekiej odległości od miasta.

Wieś ma zabudowę zwartą, posiadającą średnio rozwiniętą infrastrukturę techniczną: wodociągi 98%, telefonizacja 45%. Słabą stroną wsi Durąg jest brak kanalizacji.

W Durągu jest zadbany przystanek autobusowy, z którego korzystają też mieszkańcy Pancerzyna, należącego do sołectwa.

Fot. Przystanek autobusowy w Durągu.

2.3. Funkcje jakie pełni wieś.

Durąg jest jednym z 34 sołectw znajdujących się na terenie Gminy Wiejskiej Ostróda i obejmuje wsie Durąg i Pancerzyn.

Tabela nr 1. Wykaz sołectw i sołtysów w Gminie Ostróda.

Lp.	Sołectwo	Miejscowości wchodzące w skład sołectwa	Nazwisko i imię Sołtysa
1.	Brzydowo	Brzydowo, Ryńskie	Siemianowski Mirosław
2.	**Durąg**	**Durąg, Pancerzyn**	**Kugler Zdzisław**
3.	Dziadyk	Dziadyk, Kraplewo, Prusowo	Łukawska Lucyna
4.	Gierłoż	Gierłoż, Nowa Gierłoż, Podlesie	Skolmowski Jerzy
5.	Giętlewo	Giętlewo, Janowo	Markowski Andrzej
6.	Glaznoty	Glaznoty	Gasikowska Grażyna
7.	Grabin	Grabin, Grabinek	Freigin Ludwik
8.	Górka	Górka, Wominy	Ronowicz Marek
9.	Idzbark	Idzbark, Młyn Idzbarski	Stankiewicz Zofia
10.	Kajkowo	Kajkowo, Cibory, Lesiak Ostródzki, Przylądek, Szafranki	Milewski Stanisław
11.	Kątno	Kątno, Szklarnia	Filipek Tadeusz
12.	Klonowo	Klonowo	Markowska Zofia
13.	Lipowiec	Lichtajny, Lipowiec, Wolka Lichtańska	Czerwonka Małgorzata
14.	Lipowo	Bałcyny, Lesiak Lipowski, Lipowo, Marynowo	Dmochewicz Piotr
15.	Lubajny	Lubajny, Nowe Siedlisko	Ilnicki Jan
16.	Międzylesie	Międzylesie, Ruś Mała, Warlity Wielkie	Guzal Krystyna
17.	Morliny	Morliny	Sztramska Halina
18.	Naprom	Naprom	Blajda Stanisław
19.	Ornowo	Ornowo	Kasprzyk Bożena
20.	Ostrowin	Ostrowin	Górecka Małgorzata
21.	Pietrzwałd	Bednarka, Miejska Wola, Nowy Folwark, Pietrzwałd, Ryn, Zajączki	Malik Henryk
22.	Reszki	Ciemniak, Gruda, Reszki	Wysocki Władysław
23.	Rudno	Jankowiec, Pobórze, Rudno, Smykowo	Wielk Alicja
24.	Samborowo	Czyżówka, Samborowo, Samborówko, Zabłocie	Dworak Halina

25.	Smykówko	Smykówko	Niesyt Barbara
26.	Stare Jabłonki	Buńki, Gąski, Jabłonka, Stare Jabłonki, Zawady Małe, Żurejny	Stabińska Barbara
27.	Szyldak	Szyldak, Wyżnice	Szostek Marek
28.	Turnica	Turznica	Ostas Grażyna
29.	Tyrowo	Tyrowo	Ślusarczyk Roman
30.	Wałdowo	Czarny Róg, Czerwona Karczma, Wałdowo	Gąsior Katarzyna
31.	Wirwajdy	Nastajki, Wirwajdy	Szymańska Bożena
32.	Wygoda	Wólka Klonowska, Wygoda	Łodzikowska Irena
33.	Wysoka Wieś	Wysoka Wieś	Podlaszewski Michał
34.	Zwierzewo	Zwierzewo	Glinicki Antoni

Źródło: www.gminaostroda.pl

Wieś pełni różnorodne funkcje:

- **mieszkalną –** wieś zamieszkuje wielu młodych i aktywnych ludzi pracujących głównie w Ostródzie,
- **oświatowo-kulturalną** – w Durągu jest Gimnazjum, a także wiejska świetlica, w tych obiektach w większości skupia się aktywna społeczność wiejska,
- **handlowo-usługową –** w miejscowości znajdują się dwa sklepy, usługi transportowe, leśniczówka,
- **rolniczą –** część mieszkańców prowadzi gospodarstwa rolne zajmujące się uprawa zbóż, hodowlą bydła mlecznego, trzody chlewnej, jest także Gospodarstwo Pstrągowe i ferma indyków.

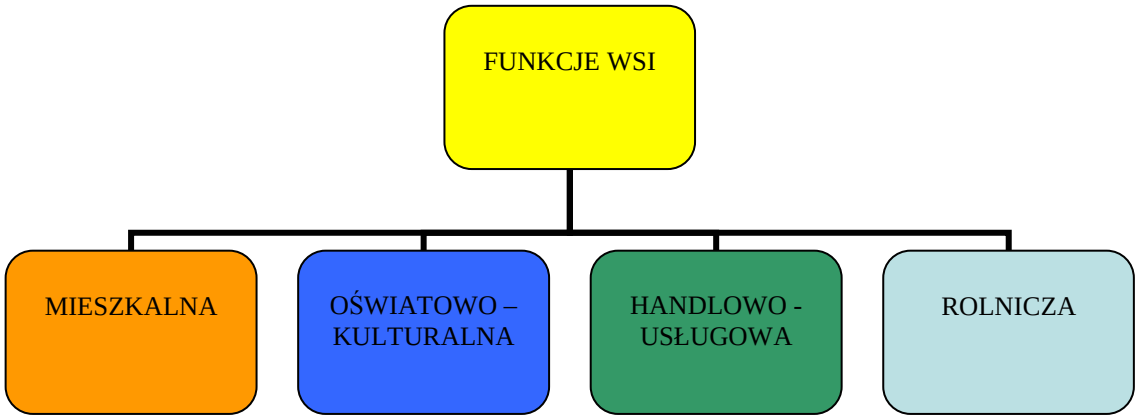

Rys. 2. Funkcje wsi Durąg.

Durąg to bardzo atrakcyjnie położona wieś, posiada duże walory historyczno-zabytkowe, a także przyrodnicze. Na uboczu wsi, w pięknej dolinie rzeki Dylewki przy Gospodarstwie Pstrągowym powstało łowisko specjalne dla wędkarzy, planowane jest także otwarcie kwater agroturystycznych. Czynniki te dają dużą

szansę na rozwój funkcji turystyczno-rekreacyjnej, co spowoduje wzrost znaczenia gospodarczego sołectwa i podniesienie dochodowości mieszkańców znaczenie wsi. Rozwój funkcji turystyczno-rekreacyjnej musi pociągnąć za sobą podniesienie jakości lokalnej infrastruktury, estetyki oraz poziomu wykształcenia mieszańców, a także wymusi otwartość na nowe zawody.

Fot. Gospodarstwo Pstrągowe w Durągu.

2.4. Charakterystyka mieszkańców wsi.

Durag na dzień 31 grudnia 2006r. liczył 340 osób. Mieszkańcy wsi, to pracownicy sektora prywatnego, jak również państwowego, prywatni przedsiębiorcy, rolnicy, a także emeryci i renciści. Źródłem ich utrzymania są zakłady pracy poza i w miejscu zamieszkania, indywidualne gospodarstwa rolne, jak również własne firmy.

Mieszkańców wyróżnia szeroko rozumiana aktywność społeczna, duży udział pracy własnej na rzecz środowiska lokalnego – prace przy kościele, porządkowanie i pielęgnowanie wsi. Wszystkie wątpliwości i problemy rozwiązywane są na zebraniach wiejskich oraz podczas organizowanych spotkań Rady Sołeckiej z radnymi i członkami innych organizacji.

Na terenie wsi jest Gimnazjum, do którego uczęszczają dzieci z Durąga, nie ma Szkoły Podstawowej dlatego też dzieci dowożone są na koszt gminy do szkół w Brzydowie i Szczepankowie.

Tabela nr 2. Zmiany liczby ludności Duraga w latach 2002-2006.

rok	2002	2003	2004	2005	2006
liczba ludności	340	335	340	344	341

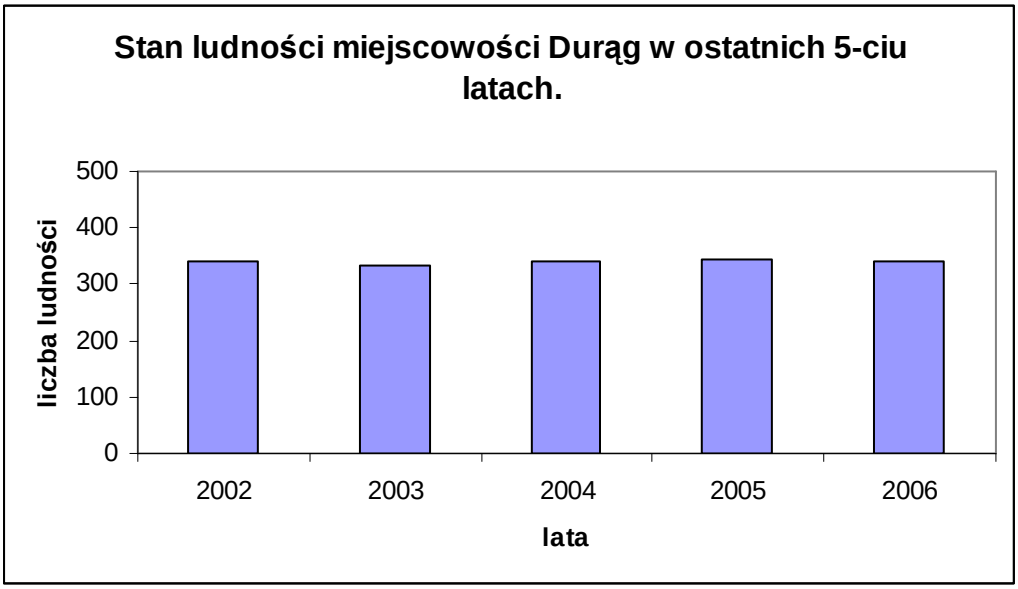

Rys. nr 3. Wykres przedstawiający zmiany stanu ludności w miejscowości Durag w ostatnich 5-ciu latach.

Analizując powyższy wykres możemy stwierdzić, iż liczba ludności od pięciu lat pozostaje na tym samym poziomie, co świadczy o braku migracji ludzi ze wsi. Z punktu widzenia rozwoju jest to zjawisko bardzo korzystne.

Fot. Gimnazjum w Durągu.

2.5. Poziom organizacji mieszkańców.

Sołtysem w sołectwie Durąg jest Zdzisław Kugler. Do Rady Sołeckiej należą: Alina Kaczyńska, Alicja Suplica, Wanda Wasiak i Zbigniew Jabłoński. Członkowie Rady Sołeckiej aktywnie uczestniczą w życiu mieszkańców wsi podejmując wiele inicjatyw na rzecz integracji społeczności wiejskiej.

Na terenie wsi działają także inne organizacje społeczne takie jak, jak Ochotnicza Straż Pożarna, Rada Parafialna, Kółko Różańcowe. Mieszkańcy starają się skutecznie organizować czas wolny zarówno dzieciom i młodzieży,

jak również sobie. Dlatego też w niedzielne popołudnia organizują mecze piłki nożnej i planują formalne zarejestrowanie drużyny piłkarskiej. Wiele oddolnych inicjatyw skupia się przy miejscowym Gimnazjum, którego dyrektorem jest Grażyna Lipińska oraz świetlicy wiejskiej, którą opiekuje się Wanda Wasiak.

Jednostka Ochotniczej Straży Pożarnej powstała w 1946 r. z inicjatywy miejscowej ludności. Dziś liczy 23 członków. W jej szeregi wchodzą ochotnicy, honorowi członkowie jak również Młodzieżowa Drużyna Pożarnicza chłopców licząca siedmiu młodych strażaków. W maju 2006 roku w Durągu odbyły się Gminne Obchody Dnia Strażaka połączone z jubileuszem 60-lecia OSP w Durągu, na którym miejscowi strażacy otrzymali wiele odznaczeń. Ochotnicy corocznie biorą udział w zawodach jednostek OSP, dbają o remizę strażacką, wspólnie organizują integracyjne imprezy oraz włączają się w inicjatywy lokalne chętnie służąc pomocą.

Fot. Obchody 60-lecia OSP w Durągu – wielu Durąskich strażaków otrzymało odznaczenia.

Rada Parafialna i Kółko Różańcowe działają przy Kościele p.w. Świętych Apostołów Piotra i Pawła. Dzięki Proboszczowi Zbigniewowi Błaszkowski, który swoją aktywnością i życzliwością zaraża mieszkańców wsi, to bardzo aktywne organizacje religijne. Od 2007 roku w Durągu organizowany jest parafialny odpust, a także uroczysta Droga Krzyżowa w Wielki Piątek, w których organizację angażuje się część społeczności wiejskiej. Mieszkańcy bardzo chcieliby aby w dniu Parafialnego święta Apostołów Piotra i Pawła w ich miejscowości odbywał się festyn tematyczny „Święto Rybaka". W miejscowości jest Gospodarstwo Pstrągowe, które wraz z gminą mogłoby objąć święto patronatem.

Fot. Wielki Piątek – uroczysta Droga Krzyżowa – w zorganizowanie uroczystych Obchodów Wielkiego Tygodnia zaangażowana była większość mieszkańców Wsi.

Wiele inicjatyw lokalnych skupia się przy miejscowym **Gimnazjum**, do którego uczęszcza młodzież z Durąga i okolic. Placówka organizuje półkolonie dla miejscowych dzieci w okresie ferii zimowych i wakacji letnich. Organizowane są wigilie dla samotnych, a także dzień Babci i Dziadka. W trosce o starszych mieszkańców wsi szkoła przygotowuje tzw. „Spotkania Siwego Włosa". Corocznie podczas karnawału odbywa się bal - „Gwiazdkowa niespodzianka", na którym najmłodsi i najbiedniejsi mieszkańcy wsi w ramach akcji charytatywnej dostają paczki ze słodyczami, zabawkami oraz przyborami szkolnymi.

Oprócz półkolonii wakacyjnych co roku do Durąskiego Gimnazjum przyjeżdżają Amerykanie z Północnej Karoliny i prowadzą bezpłatne wakacyjne kursy języka angielskiego dla dzieci i młodzieży. Odbywają się także zajęcia muzyczne, tańca, historii, sportowe, pierwszej pomocy i plastyczne - wszystko w języku angielskim. W tłumaczeniu pomagają nauczyciele oraz wolontariusze z Warszawy. Podczas zabaw dzieci poznają też kulturę Ameryki Północnej i "szlifują" swój angielski. Dzięki sponsorom dzieci biorą także udział w wycieczkach razem z Amerykańskimi gośćmi odwiedzili już Trójmiasto, Warszawę, Frombork, Toruń, Poznań i Malbork.

Fot. Amerykanie w Gimnazjum w Duragu.

Fot. Podczas wizyty wolontariuszy z USA dzieci poznawały historię ich kraju.

Fot. Wakacyjne lekcje angielskiego.

Fot. Dzień Dziecka w Durąskim Gimnazjum.

Fot. Warsztaty teatralne w Gimnazjum, podczas których miejscowe dzieci poznawały tajniki pracy aktorskiej.

Kolejnym miejscem aktywności społeczności lokalnej jest miejscowa **świetlica wiejska,** wymagająca remontu, jednak pomimo złego stanu technicznego tętni życiem. Opiekunką świetlicy jest pani Wanda Wasiak. W obiekcie tym organizowane są obchody Dnia Dziecka, Dnia Matki, Dnia Kobiet a także obchody Dnia Strażaka, imprezy okolicznościowe oraz dyskoteki. Pomimo braku efektywnego ogrzewania przez całą zimę miejscowa młodzież większość wieczorów spędza w świetlicy. Świetlica dysponuje stołami do tenisa stołowego, a także wygranymi przez mieszkańców Durąga w Gminnym Konkursie „Estetyczna Wieś 2003" zestawem do ćwiczeń siłowych oraz sprzętem audio,

co świadczy o ogromnym zaangażowaniu mieszkańców w działania mające na celu upiększenie swojej wsi. Stan świetlicy, spowodowany długim okresem eksploatacji, wykazuje potrzebę generalnego remontu, konieczne jest dobudowanie sanitariatów, budowa centralnego ogrzewania (obecnie są piece kaflowe), wymiana dachu, ocieplenie budynku, wymiana okien, gdyż przez istniejące zimą do budynku świetlicy dostaje się śnieg oraz zakupienie wyposażenia.

Fot. Aktualny stan świetlicy wiejskiej.

W trosce o najmłodszych, mieszkańcy wsi pragnęliby modernizacji placu zabaw, który dzięki ich wysiłkowi oraz wygranej w konkursie „Estetyczna Wieś 2003" powstał kilka lat temu, a którego infrastruktura wymaga wymiany na urządzenia nowe i atestowane. Z uwagi na bezpieczeństwo najmłodszych konieczne jest także ogrodzenie placu.

Fot. Obecny stan placu zabaw w Durągu.

W Duragu jest także boisko sportowe wyposażone w dwie metalowe bramki oraz siatki. Wymaga ono modernizacji z uwagi na cotygodniowo odbywające się mecze pomiędzy mieszkańcami wsi, a także mecze towarzyskie z pobliskim Brzydowem. Marzeniem durąskich piłkarzy jest zarejestrowanie drużyny piłkarskiej i organizacja imprez sportowo - rekreacyjnych. Dla osiągnięcia tego celu niezbędna jest budowa ławek dla kibiców, budynku, w którym znalazłaby się szatnia i ubikacja (tego typu infrastruktura sportowa wymagana jest do zarejestrowania drużyny piłkarskiej), zadaszonej wiaty, ogrodzenia, a także zainstalowanie koszy na śmieci. Koniecznym byłby także zakup kosiarki do koszenia murawy boiska.

Fot. Boisko sportowe w Durągu, na którym cotygodniowo odbywają się mecze piłki nożnej.

2.6. Środowisko naturalne.

WARUNKI KLIMATYCZNE

Cechą charakterystyczną klimatu gminy Ostróda jest zmienność pogody powodowana ścieraniem się klimatu polarnomorskiego z kontynentalnym. Sezon wegetacyjny jest krótszy niż 160 dni, występują jednak duże jego wahania jak również przesunięcia pór roku, pokrywa śnieżna zalega przez średnio 120 dni w roku, średnia roczna temperatura wynosi 6 st. C. Opady są tu stosunkowo duże ok. 600 – 700 mm/rok, 40% opadów występuje w lecie. Przymrozki zaczynają się już nawet w połowie września, wiatry są silne i występują często. To wszystko sprawia ze warunki gospodarowania w Durągu jak i na obszarze całej gminy są ciężkie.

Fot. Malowniczy krajobraz doliny rzeki Dylewki.

ŚWIAT ROŚLINNY I ZWIERZĘCY

Durag leży w obszarze otuliny Parku Krajobrazowego Wzgórz Dylewskich. Jest to obszar najwyższej rangi w sieci ekologicznej ECONET-POLSKA – jako biocentrum zachodnio-mazurskiego obszaru węzłowego o znaczeniu międzynarodowym. Osobliwa rzeźba tego terenu wyróżnia się w skali całej północnej Polski. Pionowe dwudziestometrowe urwiska podziurawione gniazdami jaskółek brzegówek, porośnięte mieszanymi lasami o statusie lasu ochronnego wyróżniają okolice na tle całej gminy.

W okolicy Durąga oznaczono wiele stanowisk roślin chronionych m. in. bagna zwyczajnego, kopytnika pospolitego, przytulii wonnej, podkolanu białego, bodziszka czerwonego, konwalii majowej oraz wawrzynka wilczełyko. Na terenie parku podworskiego znajdujemy wiele ciekawych okazów drzew takich jak: sosna wejmutka, hoja kanadyjska, jodła pospolita, a także tuja.

Wykres 2. Procentowy udział gatunków drzew w drzewostanie leśnictwa Durąg.

Pospolitymi gatunkami zwierząt występującymi w okolicach wsi są: sarny, zające, lisy, dziki. Do gatunków chronionych należą: orlik krzykliwy (oznaczono 5 stanowisk), żuraw (oznaczono 10 stanowisk lęgowych oraz tokowiska), zaskroniec (2 stanowiska), żmija zygzakowata (2 stanowiska) oraz bóbr europejski (4 stanowiska). W ramach programu „Natura 2000" zostały oznaczone stanowiska bardzo rzadkich gatunków: traszki grzebieniastej, kumaka nizinnego oraz wydry europejskiej. Zaobserwowano także orła bielika, jednak jeszcze nie oznaczono jego stanowisk.

Wieś położona jest nad wartką rzeczką pstrągową o nazwie Dylewka, która to wraz rzeką Drwęcą, jej innymi dopływami oraz jeziorami przepływowymi tworzy rezerwat wodny „Rzeki Drwęcy", który powstał dla ochrony występujących tu gatunków ryb, głównie pstrąga, łososia, troci i certy. Nieopodal wsi znajduje się 200 hektarowe jezioro Durąg, położone 115 m.n.p.m. Niestety nie posiada kąpieliska i tak jak cały Durąg otoczone jest lasami i podmokłymi łąkami.

2.7. Poziom rolnictwa i gospodarka leśna.

2.7.1. Poziom rolnictwa.

Gmina Ostróda jest gminą typowo rolniczą. Użytki rolne zajmują ponad 21,993 ha. W okolicy wsi dominują gleby brunatne. To sprawia, że w przeważającej mierze źródłem utrzymania mieszkańców jest rolnictwo. Gmina posiada bardzo zróżnicowany krajobraz, okolice Durąga to lasy, rzeczki, podmokłe łąki, pofałdowane pagórki, co w istotnym stopniu utrudnia gospodarowanie rolnikom. Dlatego też rolnictwo nie jest tu głównym źródłem zarobkowania ludności.

Fot. Rolniczy krajobraz okolic Durąga.

W Durągu jest 89 rolników. Uprawiają głównie zboża, hodują trzodę chlewną oraz bydło. Na rzece Dylewce jest hodowla pstrąga tęczowego. W miejscowości znajduje się także ferma indyków należąca do Ośrodka Hodowli Indyka "Frednowy".

2.7.2. Gospodarka leśna.

Durąg w dużej mierze otoczony jest lasami należącymi do Nadleśnictwa Olsztynek. Na terenie wsi zlokalizowane jest leśnictwo należące do obrębu Grunwald. Z uwagi na położenie okolic wsi na terenie otuliny Parku Krajobrazowego Wzgórz Dylewskich gospodarka leśna prowadzona jest tu w sposób ekologiczny przyjazny środowisku. Stosuje się tak zwane przyjazne cięcia, zabronione jest stosowanie środków chemicznych. Leśnictwo pozyskuje 3.5 tys. m3 drewna grubego rocznie.

Fot. Budynek leśnictwa w Duragu.

2.8. Przedsiębiorczość.

W Durągu tylko pięć osób zarejestrowało działalność gospodarczą. Dwie osoby usługi, następne dwie handel, jest także jedna firma transportowa. Mając świadomość ogromnej luki w tej dziedzinie mieszkańcy wykazują zainteresowanie szkoleniami i kursami oraz doradztwem z zakresu przedsiębiorczości.

2.9. Infrastruktura techniczna.

2.9.1. Drogi.

Wieś Durąg położona jest po obu stronach drogi powiatowej. Na drodze prowadzącej przez wieś obowiązuje ograniczenie prędkości do 50 km/godz., które niestety nie jest zawsze przestrzegane przez kierowców, co zwiększa niebezpieczeństwo dla poruszających się po wsi mieszkańców. Droga ta jest w stanie bardzo dobrym, gdyż w 2006 roku jej nawierzchnia została zmodernizowana, położono tzw. dywanik.

Przez Durąg przebiegają drogi gruntowe, wymagające wyrównania i utwardzenia. We wsi znajdują się cztery mosty, w tym trzy zabytkowe. Wszystkie na rzece Dylewce.

Fot. Malownicze mosty na rzece Dylewce.

2.9.2. Wodociąg i kanalizacja.

Na terenie sołectwa funkcjonuje wodociąg. Woda jest dobrej jakości. Dużym minusem jest brak kanalizacji. Samorząd gminy przygotowuje obecnie dokumentację techniczną niezbędną do realizacji inwestycji w tym zakresie.

2.9.3. Chodniki.

Na terenie miejscowości Durąg jest ok. 200m chodnika, który w całości należy zmodernizowania. Utwardzenia wymaga także plac w centrum wsi, obecnie jego nawierzchnia jest grząska i nierówna. Konieczne byłoby położenie tzw. polbruku.

Fot. Centrum wsi – na zdjęciu budynek świetlicy wraz z remizą i sklepem spożywczo – przemysłowym oraz wymagające utwardzenia podłoże.

2.9.4. Gospodarka gazowa.

We wsi Durąg nie ma gazociągu, mieszkańcy korzystają z butli gazowych.

2.9.5. Gospodarka odpadami.

Odpady stałe z Durąga wywożone są na wysypisko śmieci w Rudnie przez Przedsiębiorstwo Usług Komunalnych w Ostródzie na podstawie indywidualnych umów z mieszkańcami wsi. W miejscowości prowadzona jest selektywna zbiórka odpadów. Obok szkoły, a także przy blokowisku znajdują się pojemniki na szkło białe, kolorowe, plastik. Mieszkańcy chcieliby aby w miejscowości były również pojemniki na makulaturę. W miejscowym sklepie GS znajduje się pojemnik na zużyte baterie.

Fot. Pojemniki do selektywnej zbiórki odpadów.

2.9.6. Gospodarka cieplna.

Zaopatrzenie w ciepło odbywa się w ramach indywidualnych systemów grzewczych. Do paliw należą: węgiel i drewno. Jedynie gimnazjum ogrzewane jest paliwem olejowym.

2.9.7. Elektroenergetyka.

100% gospodarstw domowych w Durągu zasilanych jest w energię elektryczną. Linie energetyczne są w dobrym stanie i zaspokajają pełne zapotrzebowanie na energię elektryczną. Dostawcą usług energetycznych jest Rejonowy Zakład Energetyczny w Ostródzie.

2.9.8. Poczta.

Mieszkańcy Duraga korzystają z punktu usług pocztowych w pobliskim Szyldaku. Nie dysponuje on jednak pełnym zakresem usług, dlatego też niektóre sprawy muszą załatwiać w Głównym Urzędzie Pocztowym w Ostródzie przy ul. Mickiewicza.

2.9.9. Telefonizacja.

Wszyscy mieszkańcy miejscowości mają możliwość podłączenia się do sieci telekomunikacyjnej i większość z nich korzysta z usług TP, lecz niektórzy zrezygnowali z tej usługi na rzecz telefonii komórkowych. Durag posiada też dostęp do sieci teleinformatycznej z czego korzysta ok. 15 gospodarstw domowych.

2.9.10. Ochrona zdrowia.

W Duragu nie ma Ośrodka Zdrowia, gabinetu lekarskiego ani też apteki. Mieszkańcy korzystają z usług medycznych w oddalonej o ok. 11 km Ostródzie, tam też znajduje się najbliższa apteka.

2.9.11. Bezpieczeństwo publiczne.

W miejscowości nie ma posterunku policji, najbliższy znajduje się w Ostródzie. Dzielnicowym w Durągu jest ST. post. Bartosz Bałabon. Durąg to raczej spokojna wieś, niestety, czasem jednak zdarzają się drobne wykroczenia.

III. Atrakcje turystyczne – to nas wyróżnia.

Mieszkańcy wsi Durąg tworzą zżytą społeczność. Maja świadomość walorów i osobliwości zabytkowo-przyrodniczych swojej wsi, zdają sobie sprawę, że to ich dziedzictwo i że to właśnie one nadają im tożsamość. Świadomość ta również jednoczy i pozwala na zacieśnianie więzów wewnątrz wspólnoty. Mieszkańcy zdają sobie też sprawę z konieczności wypromowania tych osobliwości, co bezpośrednio przełoży się na rozwój funkcji turystycznej miejscowości. Dlatego też za bardzo ważną uważają konieczność oznakowania atrakcji turystycznych.

OSOBLIWOŚCI HISTORYCZNO – PRZYRODNICZE DURĄGA

Barokowy kościół

Pierwotny kościół został wybudowany jeszcze w XIV wieku. W czasie reformacji został zamieniony na zbór ewangelicki. Obecnie istniejący kościół wzniesiono w 1713 roku przez protestantów. Ołtarz główny został wykonany około roku 1715. Kościelne organy pochodzą z początku XVIII wieku, a dzwon z końca XVIII wieku. Po II wojnie światowej kościół został gruntownie odbudowany. Obecnie wymaga generalnego remontu.

Fot. Kościół w Duragu wymagający kapitalnego remontu.

Grodzisko

Krzyżackie założenie obronne zwane Zamkową Górą o wczesnośredniowiecznej metryce, położone 0,95 km na północny wschód od wsi, na wysokiej krawędzi doliny rzeki Dylewki. Obiekt lokowano na owalnej, wydłużonej po linii północ-południe kulminacji krawędzi. Plateau warowni o wymiarach 45x16 m ma w centralnej części owalne wgłębienie (12x8 m) będące najpewniej śladem po budynku mieszkalnym. Na majdanie odkryto pojedyncze fragmenty naczyń glinianych. Od północy, wschodu i południa obiekt otoczony jest fosą o szerokości 3 m i głębokości wynoszącej obecnie 0,3-0,4 m. Wysokość

względna poziomu majdanu w stosunku do dna fosy wynosi 4,5 m. Zapewne jest to pozostałość warowni rycerza Jana z Durąga. Jest to zarejestrowane stanowisko archeologiczne.

Fot. Pozostałość warowni rycerza Jana z Durąga – widoczne zagłębienie otoczone owalnym wałem to pozostałość po budynku mieszkalnym.

Cmentarz

Cmentarz w Durągu podzielony jest na dwie części. Stara zabytkowa, ewangelicka część z poniemieckimi nagrobkami leży po lewej stronie, natomiast nowa po prawej. W starej części zlokalizowany jest neoklasycystyczny budynek kostnicy z XIX w.

Fot. Niszczejąca kostnica na starej, ewangelickiej części cmentarza. W środku widoczne są trumny. Obok sporo starych nagrobków.

Park podworski

W parku znajdował się pałac, spalony przez żołnierzy Armii Czerwonej pod koniec II Wojny Światowej, w którym w czasach napoleońskich stacjonował jeden z generałów Napoleona marszałek Davout. Na jego terenie znajduje się 10 dębów – pomników przyrody o obwodzie 3,6-5m o wysokości 22-24m oraz aleja grabowa składająca się z pomników przyrody.

Fot. Aleja grabowa na terenie parku – pomnik przyrody.

Wielki kamień

Jest to szary granit o obwodzie 13m i wysokości prawie 3m, położony na zboczu głębokiego jaru stanowiącego dolinę rzeki Dylewki. To jeden z największych głazów narzutowych na Warmii i Mazurach. Zarejestrowany jako pomnik przyrody.

Z kamieniem tym wiąże się legenda. Jest to graniczny kamień Ostródy, który na to miejsce przeniesiony został przez kowala Grabosza z Reszek w celu powiększenia zasięgu terytorialnego miasta. Niestety, nieuczciwy rycerz Ditrych z Warlit nie dotrzymując słowa danego rajcom ostródzkim w miejscu tym przeciął łańcuch, za który kowal ciągnął kamień i kamień ów go przygniótł. Tak zginał kowal Grabosz i pozostał tu na wieki, podobno do dzisiaj o brzasku słychać jego jęki. A duch złego rycerza, któremu lud nie wybaczył tego co uczynił kowalowi błąka się po okolicy.

Niedaleko znajduję się też nieduży kamień z odciskiem stopy, legenda mówi, że to czarci odcisk.

Fot. Wielki kamień.

IV. Analiza SWOT.

Analiza SWOT to zestawienie mocnych i słabych stron miejscowości uwarunkowanych czynnikami wewnętrznymi, jak również analiza szans opartych na czynnikach zewnętrznych, a które odpowiednio wykorzystane mogą sprzyjać rozwojowi miejscowości. To także rozpatrzenie potencjalnych zagrożeń, niezależnych bezpośrednio od mieszkańców, a których oddziaływania należy unikać.

Tabela nr 3. Zestawienie tabelaryczne zasobów miejscowości Durąg.

Rodzaj zasobu	BRAK	Jest o znaczeniu małym	Jest o znaczeniu średnim	Jest o znaczeniu dużym
Środowisko przyrodnicze				
1. Walory krajobrazu.			X	
2. Walory klimatu (mikroklimat, wiatr, nasłonecznienie).			X	
3. Walory szaty roślinnej (np. runo leśne).			X X	
4. Cenne przyrodniczo obszary lub obiekty.			X	X
5. Świat zwierzęcy (ostoje, siedliska).			X	
6. Osobliwości przyrodnicze.				X
7. Wody powierzchniowe (cieki, rzeki, stawy).			X X	
8. Podłoże, warunki hydrogeologiczne.				
9. Gleby, kopaliny				
Środowisko kulturowe				
1. Walory architektury wiejskiej i osobliwości kulturowe.		X		
2. Walory zagospodarowania przestrzennego.			X X	
3. Zabytki.	X			
4. Zespoły artystyczne.				
Dziedzictwo religijne i historyczne				
1. Miejsce, osoby i przedmioty kultu.			X	
2. Święta, odpusty, pielgrzymki.			X	
3. Tradycje, obrzędy gwara.				X
4. Legendy, podania i fakty historyczne.			X	
5. Ważne postacie historyczne.		X		
6. Specyficzne nazwy.		X		
Obiekty i tereny				
1. Działki pod zabudowę mieszkalną			X	
2. Działki pod domy letniskowe.			X	
3. Działki pod zakłady usługowe i przemysł.			X	
4. Pustostany mieszkaniowe,	X			

magazynowe i po przemysłowe. 5. Tradycyjne obiekty gospodarskie wsi (kuźnie, młyny). 6. Place i miejsca publicznych spotkań. 7. Miejsca sportu i rekreacji.	X	X	X	
Gospodarka, rolnictwo 1. Specyficzne produkty (hodowle, uprawy polowe). 2. Znane firmy produkcyjne i zakłady usługowe. 3. Możliwe do wykorzystania odpady poprodukcyjne.	X X			X
Sąsiedzi i przyjezdni 1. Korzystne, atrakcyjne sąsiedztwo (duże miasto, arteria komunikacyjna, atrakcja turystyczna). 2. Ruch tranzytowy. 3. Przyjezdni stali i sezonowi.		X	X X	
Instytucja 1. Placówki opieki społecznej. 2. Placówki oświatowe. 3. Dom Kultury. 4. Poczta. 5. Bank.	X X X X			X
Ludzie, organizacje społeczne 1. OSP. 2. Rada Parafialna. 3. Kółko Różańcowe.			X	X X

Tabela nr 4. Analiza SWOT miejscowości Durąg.

Mocne strony wsi	Słabe strony wsi
1. Atrakcyjne środowisko naturalne oraz walory przyrodniczo - krajobrazowe. 2. Aktywna społeczność lokalna. 3. Dobre gleby sprzyjające rozwojowi rolnictwa. 4. Dobrze działająca organizacja pozarządowa - OSP. 5. Prężnie działająca Rada Parafialna. 6. Walory krajobrazowe - lasy, jeziora, jary, wąwozy .	1. Bezrobocie strukturalne. 2. Brak kanalizacji. 3. Świetlica wiejska wymagająca generalnego remontu i pełnego wyposażenia. 4. Brak odpowiedniego zaplecza dla prowadzenia działalności rekreacyjno - sportowej oraz kulturalnej. 5. Brak możliwości aktywnego rozwoju mieszkańców w dziedzinie kultury.

7. Zabytki historyczno-przyrodnicze. 8. Młody wiek mieszkańców.	6. Infrastruktura drogowa wymagająca modernizacji. 7. Braki w oświetleniu miejscowości. 8. Niewystarczająca promocja walorów turystycznych.
Szanse	**Zagrożenia**
1. Możliwość uzyskania środków finansowych z Unii Europejskiej. 2. Promocja wsi przez mieszkańców. 3. Wykorzystanie dobrego stanu środowiska naturalnego do rozwoju turystyki i agroturystyki. 4. Mobilność mieszkańców w celu zdobycia dodatkowych kwalifikacji, które mogą się przyczynić do tworzenie mikroprzedsiębiorstw.	1. Trudności ekonomiczne większości rodzin. 2. Utrzymujące się bezrobocie. 3. Stagnacja w kraju.

V. Zestawienie celów, priorytetów i zadań planu.

Priorytet I. Atrakcyjność zamieszkania.
Cele: - zaspokojenie potrzeb społecznych i kulturalnych mieszkańców, - integracja społeczności wiejskiej, - poprawa atrakcyjności zamieszkania, - kultywowanie i odnawianie dawnych zwyczajów i tradycji, - podniesienie standardów życia na wsi, - podniesienie atrakcyjności turystycznej wsi, - poprawa zdrowia mieszkańców. Zadania: 1.1. Modernizacja i wyposażenie świetlicy wiejskiej. 1.2 Modernizacja placu zabaw dla dzieci. 1.3. Modernizacja boiska sportowego. 1.4. Oznakowanie atrakcji turystycznych. 1.5. Remont kościoła.
Priorytet II. Infrastruktura techniczna.
Cele: - podniesienie standardu życia i pracy na wsi, - wzrost atrakcyjności mieszkaniowej, turystycznej i inwestycyjnej wsi, - poprawa funkcjonalności miejscowości, - poprawa stanu środowiska naturalnego. Zadania: 2.1. Modernizacja nawierzchni dróg gruntowych. 2.2. Poprawa estetyki wsi (indywidualne możliwości mieszkańców). 2.3. Uzupełnienie oświetlenia wsi. 2.4. Budowa kanalizacji sanitarnej. 2.5. Modernizacja chodników oraz utwardzenie placu w centrum wsi.
Priorytet III. Rozwój zasobów ludzkich.
Cele: - zwiększenie dochodów mieszkańców, a tym samym ich standardu życia, - budzenie ducha przedsiębiorczości, - poszerzenie funkcji wsi, - poprawa wyglądu wsi. Zadania: 3.1. Tworzenie gospodarstw agroturystycznych (indywidualne możliwości mieszkańców). 3.2. Zarejestrowanie drużyny piłkarskiej. 3.3. Organizacja czasu dla dzieci i młodzieży. 3.4. Organizacja parafialno-sołeckich imprez integracyjnych. 3.5. Organizacja szkoleń i kursów dla mieszkańców.

5.1. KARTY ZADAŃ UJĘTYCH W PLANIE ODNOWY MIEJSCOWOŚCI DURĄG.

Zadanie 1.1. Modernizacja i wyposażenie świetlicy wiejskiej.

- Opis stanu istniejącego.

Świetlica wiejska w Durągu wymaga generalnego remontu i rozbudowy. Obecny budynek nie posiada sanitariatów, zaplecze kuchenne jest w bardzo złym stanie, nie ma centralnego ogrzewania. Wyposażenie jest zniszczone i niekompletne.

- Zakres prac planowanych w ramach projektu:

- remont (wymiana dachu, drzwi, stolarki okiennej i podłogowej, ocieplenie budynku, remont elewacji, malowanie ścian)
- dobudowanie sanitariatów,
- rozbudowa, modernizacja i wyposażenie zaplecza kuchennego,
- zakup wyposażenia (stoły, krzesła, półki),
- zainstalowanie co,
- zakup 5-ciu zestawów komputerowych, biurek i krzeseł oraz doprowadzenie internetu do budynku świetlicy.

- Beneficjenci ostateczni:

Mieszkańcy wsi Durąg (dzieci, młodzież, dorośli mieszkańcy).

Zadanie 1.2. Modernizacja placu zabaw dla dzieci.

- Opis stanu obecnego.

Obecnie na ternie wsi Durąg w centrum wsi znajduje się plac zabaw dla dzieci. Powstał ok. 5 lat temu na gruncie należącym do mieszkańców wsi. Nie jest to więc grunt gminy, ale mieszkańcy zgadzają się na nieodpłatne przekazanie tego gruntu pod plac zabaw. Na placu znajdują się trzy huśtawki i karuzela, teren nie jest ogrodzony, a urządzenia są zniszczone i nie zapewniają najmłodszym bezpieczeństwa.

- Zakres prac planowanych w ramach projektu:

- ogrodzenie placu,
- zakup i montaż nowych i atestowanych urządzeń zabawowych,
- zainstalowanie koszy na śmieci i ławek.

- Beneficjenci ostateczni.

Dzieci mieszkańców wsi oraz przyjezdnych gości i turystów.

Zadanie 1.3. Modernizacja boiska sportowego.

- Opis stanu istniejącego.

W chwili obecnej w Durągu jest prowizoryczne boisko sportowe wyposażone w dwie metalowe bramki z siatkami, zasiana jest trawa. Brakuje ogrodzenia, ławek dla kibiców, koszy na śmieci, zadaszonej wiaty. Konieczny jest też zakup piłek, kosiarki do koszenia nawierzchni boiska (obecnie mieszkańcy koszą trawę swoim sprzętem). Z uwagi na cotygodniowo odbywające się na boisku mecze i ogromne zainteresowanie mieszkańców zajęciami sportowymi jest to jedno z najważniejszych zadań planu. W najbliższym czasie w miejscowości zostanie zarejestrowana drużyna piłkarska co poniesie za sobą konieczność zakupu strojów sportowych dla piłkarzy.

- Zakres prac planowanych w ramach projektu:

- wyrównanie nawierzchni,
- zakup kosiarki,
- zakup i montaż ławek oraz koszy na śmieci,
- budowa wiaty zadaszonej,
- budowa budynku gospodarczego z szatnią i sanitariatami,
- ogrodzenie boiska
- zakup piłek, strojów sportowych.

- Beneficjenci ostateczni:

Mieszkańcy wsi Durąg, turyści oraz przyjezdni goście.

Zadanie 1.4. Oznakowanie atrakcji turystycznych.

- Opis stanu istniejącego.

W Durągu i jego okolicy znajduje się wiele osobliwości zabytkowo-przyrodniczych jednak nawet sami mieszkańcy o niektórych z nich nie wiedzą. Aby zmienić ten stan należy miejsca te oznakować.

- Zakres prac planowanych w ramach projektu:

- ustawienie tablic z opisami atrakcji turystycznych,
- uporządkowanie terenu wokół zabytków (terenu grodziska, parku, pozostałości po pałacu)
- wypromowanie atrakcji turystycznych.

- Beneficjenci ostateczni:

Mieszkańcy wsi Durąg, turyści oraz przyjezdni goście.

Zadanie 1.5. Remont kościoła.

- Opis stanu istniejącego.

Obecny stan kościoła w Duragu jest bardzo zły. W najgorszym stanie jest dach kościoła (podczas deszczu przecieka) i dzwonnica, która grozi zawaleniem (ze względów bezpieczeństwa nie można używać dzwonu). Aby zachowany został pierwotny zabytkowy charakter obiektu konieczna jest przebudowa zakrystii oraz renowacja elewacji. Wnętrze kościoła wymaga kapitalnego remontu i wymiany sprzętów. Konieczna jest także renowacja zabytkowego prospektu organowego.

- Zakres prac planowanych w ramach projektu:

- przygotowanie dokumentacji technicznej i uzyskanie wymaganych zezwoleń,
- wybór wykonawcy inwestycji,
- wymian dachu,
- odbudowa wieży dzwonnicy,
- przebudowa zakrystii,
- odnowienie elewacji,
- remont wnętrza,
- wymian sprzętów (ławek, konfesjonałów).

- Beneficjenci ostateczni:

Mieszkańcy wsi Durąg oraz turyści i przyjezdni goście.

Zadanie 2.1. Modernizacja nawierzchni dróg gruntowych.

- Opis stanu istniejącego.

Przez Durąg przebiega droga powiatowa, której stan jest zadowalający. Modernizacji wymagają natomiast wszystkie drogi gruntowe. Należałoby wyrównać i utwardzić ich nawierzchnię.

- Zakres prac planowanych w ramach projektu:

- wyrównanie dróg,
- naprawa ich nawierzchni.

- Beneficjenci ostateczni:

Mieszkańcy wsi Durąg, jak również turyści i przyjezdni goście oraz potencjalni inwestorzy i przedsiębiorcy.

Zadanie 2.2. Poprawa estetyki wsi.

- Opis stanu istniejącego.

Durag jest wsią stosunkowo czystą i zadbaną, jednak plac w centrum wsi (obok świetlicy), gdzie koncentruje się życie towarzyskie mieszkańców wymaga wyrównania i utwardzenia kostką brukową, mieszkańcy chcieliby także utworzenia parkingu oraz budowy chodnika wzdłuż szkoły. Niezbędne jest też motywowanie mieszkańców do dbania o estetykę posesji poprzez organizowanie konkursów na najładniejszą posesję a także w okresie zimowym konkurs na najpiękniej udekorowany dom. Działania te w dużym stopniu wpłyną na podniesienie atrakcyjności turystyczno-mieszkalnej miejscowości.

- Zakres prac planowanych w ramach projektu:

- prace porządkowe na posesjach,
- zakup i zasadzenie drzew i krzewów ozdobnych w miejscach publicznych,
- budowa chodnika koło szkoły,
- wyrównanie i utwardzenie placu w centrum i wydzielenie parkingu,
- promowanie wsi jako atrakcyjnej turystycznie i mieszkalnie,
- zorganizowanie konkursów i zakup nagród.

- Beneficjenci ostateczni:

Mieszkańcy wsi Durąg jak również turyści i przyjezdni goście.

Zadanie 2.3. Uzupełnienie oświetlenia.

- Opis stanu istniejącego.

Obecnie w Durągu istnieje oświetlenie uliczne. Konieczne są jednak dodatkowe lampy na drodze brukowej od wysokości gospodarstw Państwa Wielechowskich do domostwa Państwa Chełchowskich oraz na drodze prowadzącej do Gospodarstwa Pstrągowego. Zakup i montaż lamp w znacznym stopniu podniesie poziom bezpieczeństwa mieszkańców wsi.

- Zakres prac planowanych w ramach projektu:

- uzyskanie zezwolenia od Zakładu Energetycznego,
- zakup 2 sztuk lamp,
- montaż lamp.

- Beneficjenci ostateczni:

Mieszkańcy wsi Durąg, jak również turyści odwiedzający Durąg.

Zadanie 2.5. Budowa kanalizacji sanitarnej.

- Opis stanu istniejącego.

Obecnie w Durągu nie ma sieci kanalizacji sanitarnej, co w istotnym stopniu negatywnie wpływa na atrakcyjność inwestycyjną i mieszkalną wsi. Mieszkańcy posiadają indywidualne zbiorniki na nieczystości płynne, których odbiór w istotnym wpływa negatywnie na stan środowiska naturalnego a, także podnosi koszty związane z oczyszczaniem ścieków.

- Zakres prac planowanych w ramach projektu:

- przygotowanie dokumentacji technicznej i uzyskanie wymaganych zezwoleń,
- wybór wykonawcy inwestycji,
- budowa sieci kanalizacyjnej i podłączenie do niej mieszkańców wsi.

- Beneficjenci ostateczni:

Mieszkańcy wsi Durąg, jak również potencjalni inwestorzy i przedsiębiorcy.

Zadanie 2.6. Modernizacja chodników oraz utwardzenie placu w centrum wsi.

- Opis stanu istniejącego.

W Durągu jest ok. 200 m chodnika. Wymaga on jednak gruntownego remontu.

- Zakres prac planowanych w ramach projektu:

- demontaż istniejącej nawierzchni,
- utwardzenie podłoża,
- położenie tzw. polbruku.

- Beneficjenci ostateczni:

Mieszkańcy wsi Durąg, jak również turyści i przyjezdni goście.

Zadanie 3.1. Tworzenie gospodarstw agroturystycznych.

- Opis stanu istniejącego.

Durag jest miejscowością o dużych walorach przyrodniczo-zabytkowych. Oprócz zabytków w Gospodarstwie Pstrągowym istnieje łowisko specjalne dla wędkarzy. Niestety nie ma w miejscowości gospodarstw agroturystycznych. Mieszkańcy wykazują jednak chęć utworzenia kwater dla turystów, aby to było możliwe konieczne jest przeprowadzenie szkoleń w tym zakresie.

- Zakres prac planowanych w ramach projektu:

- organizacja szkoleń agroturystycznych,
- tworzenie kwater dla turystów.

- Beneficjenci ostateczni:

Mieszkańcy wsi Durąg, jak również turyści i przyjezdni goście.

Zadanie 3.2. Zarejestrowanie drużyny piłkarskiej.

- Opis stanu istniejącego.

Młodzież z Durąga w sezonie letnim cotygodniowo organizuje towarzyskie mecze piłkarskie z sąsiednimi wsiami lub też we własnym gronie. Marzeniem piłkarzy jest zarejestrowanie drużyny piłkarskiej.

- Zakres prac planowanych w ramach projektu:

- uzyskanie wymaganych zezwoleń,
- zarejestrowanie drużyny.

- Beneficjenci ostateczni:

Mieszkańcy wsi Durąg.

Zadanie 3.3. Organizacja czasu dla dzieci i młodzieży.

- Opis stanu istniejącego.

Dużym plusem jest fakt, iż świetlicą wiejską w Dąbrównie opiekuje się Pani Wanda Wasiak. Dzieci i młodzież wykazują zainteresowanie uczęszczaniem na zajęcia kółka taneczno-teatralnego, a także organizacją samopomocy w zakresie odrabiania lekcji. Działania te miałyby się odbywać w oparciu o nieodpłatną pomoc zaangażowanych mieszkańców wsi.

- Zakres prac planowanych w ramach projektu:

- organizacja zajęć pozalekcyjnych (również w ramach wolontariatu).

- Beneficjenci ostateczni:

Mieszkańcy wsi Durąg, w szczególności dzieci i młodzieży.

Zadanie 3.4. Organizacja parafialno-sołeckich imprez integracyjnych.

- Opis stanu istniejącego.

W chwili obecnej mieszkańcy organizują niewiele imprez integracyjnych z uwagi na stan techniczny świetlicy wiejskiej. Corocznie organizowany jest Dzień Kobiet, Dzień Matki, a Gimnazjum organizuje Festyn Rodzinny. Od czasu kiedy w parafii jest nowy proboszcz życie społeczne skupia się przy organizacji świąt kościelnych: organizacja procesji, szopki bożonarodzeniowej, grobu Chrystusa. Wychodząc naprzeciw zapałowi nowego proboszcza podczas organizacji Odpustu Parafialnego w dniu 29 czerwca, mieszkańcy chcieliby aby w Durągu odbywał się corocznie festyn: „Święto Rybaka". Za organizacją takiej imprezy przemawia fakt, iż w Durągu jest Gospodarstwo Pstrągowe, które wraz z Gminą mogłoby objąć nad imprezą sponsoring.

- Zakres prac planowanych w ramach projektu:

- wpisanie takiej imprezy w kalendarz imprez gminnych,
- coroczne organizowanie „Święta Rybaka".

- Beneficjenci ostateczni:

Mieszkańcy wsi Durąg, jak również turyści i przyjezdni goście.

Zadanie 3.5. Organizacja szkoleń i kursów dla mieszkańców.
➢ Opis stanu istniejącego. W Duragu jest niewielu przedsiębiorców, lecz mieszkańcy wykazują zainteresowanie uczestnictwem w kursach przedsiębiorczości. Chętnie skorzystaliby także z kursów rękodzielniczych, a także komputerowych. ➢ Zakres prac planowanych w ramach projektu: - organizacja kursów i szkoleń na bazie zmodernizowanej i wyposażonej świetlicy wiejskiej. ➢ Beneficjenci ostateczni: Mieszkańcy wsi Durąg.

VI. Harmonogram wdrażania planu wraz z kosztorysem.

Zadanie		Czas realizacji						
		2007	2008	2009	2010	2011	2012	2013
PRIORYTET I	**Atrakcyjność zamieszkania**							
1.1.	Modernizacja i wyposażenie świetlicy wiejskiej							
1.2.	Modernizacja placu zabaw.							
1.3.	Modernizacja boiska sportowego.							
1.4.	Oznakowanie atrakcji turystycznych.							
1.5.	Remont kościoła.							
PRIORYTET II	**Infrastruktura techniczna**							
2.1.	Modernizacja nawierzchni dróg gruntowych.							
2.2.	Poprawa estetyki wsi (indywidualne możliwości mieszkańców).							
2.3.	Uzupełnienie oświetlenia wsi.							
2.4.	Budowa kanalizacji sanitarnej.							
2.5.	Modernizacja chodników oraz utwardzenie placu w centrum.							
PRIORYTET III	**Rozwój zasobów ludzkich**							
3.1.	Tworzenie gospodarstw agroturystycznych (indywidualne							

	możliwości mieszkańców).							
3.2.	Zarejestrowanie drużyny piłkarskiej.							
3.3.	Organizacja czasu dla dzieci i młodzieży.							
3.4.	Organizacja parafialno-sołeckich imprez integracyjnych.							
3.5.	Organizacja szkoleń i kursów dla mieszkańców.							

VII. Sposoby monitorowania oceny i komunikacji społecznej.

Realizacja zadań Planu będzie monitorowana przez Grupę Odnowy Wsi, Radę Sołecką, Sołtysa oraz Gminę. Będzie się to odbywać poprzez:

- budżet Gminy na kolejne lata,
- sprawozdania z realizacji budżetu Gminy,
- stronę internetową Gminy Ostróda,
- tablicę informacyjną we wsi Durąg,
- dokumentację z odbioru robót poszczególnych inwestycji.

Mieszkańcy wsi będą na bieżąco informowani o stanie wdrażania Planu Odnowy Miejscowości podczas spotkań z Radą Sołecką i Grupą Odnowy Wsi oraz przedstawicielami władz gminnych. Mając na uwadze ogromne zainteresowanie mieszkańców otwierającymi się przed nimi perspektywami odnowy możemy mieć pewność że wszystkie informację dotrą do wszystkich mieszkańców.

Plan Odnowy Miejscowości Durąg powstał prze współudziale mieszkańców tej miejscowości, Rady Sołeckiej, oraz Gminy Ostróda. Wypracowane tu priorytety są dobrem wspólnym i ich realizacja leży w interesie obu stron.