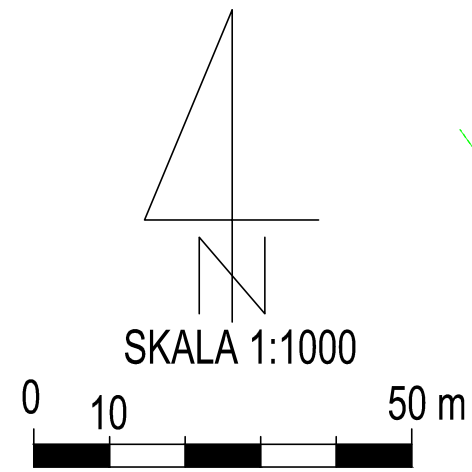
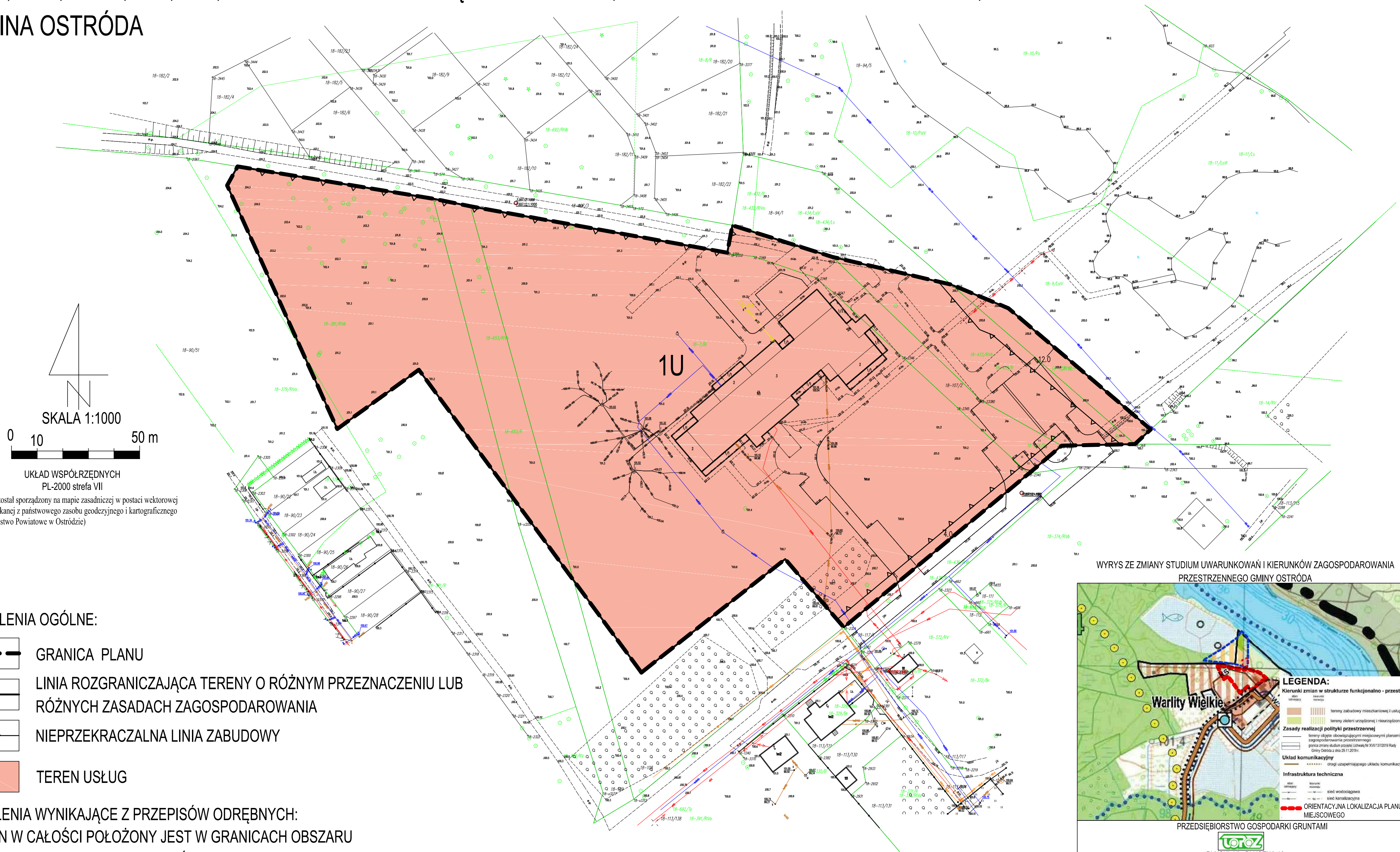


# MIEJSCOWY PLAN ZAGOSPODAROWANIA PRZESTRZENNEGO DLA CZĘŚCI DZIAŁEK EW. NR 90/51, 94/1, 94/5, 107/2, 108, 109, POŁOŻONYCH W OBRĘBIE MAŁA RUŚ, MIEJSCOWOŚCI WARLITY WIELKIE, GMINA OSTRÓDA


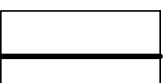
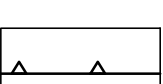
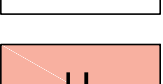
Załącznik nr 1  
do Uchwały Nr...  
Rady Gminy Ostróda z dnia ...



UKŁAD WSPÓŁRZĘDNYCH  
PL-2000 strefa VII

Plan został sporządzony na mapie zasadniczej w postaci wektorowej  
pożyczanej z państwowego zasobu geodezyjnego i kartograficznego  
(Starostwo Powiatowe w Ostródzie)

## USTALENIA OGÓLNE:

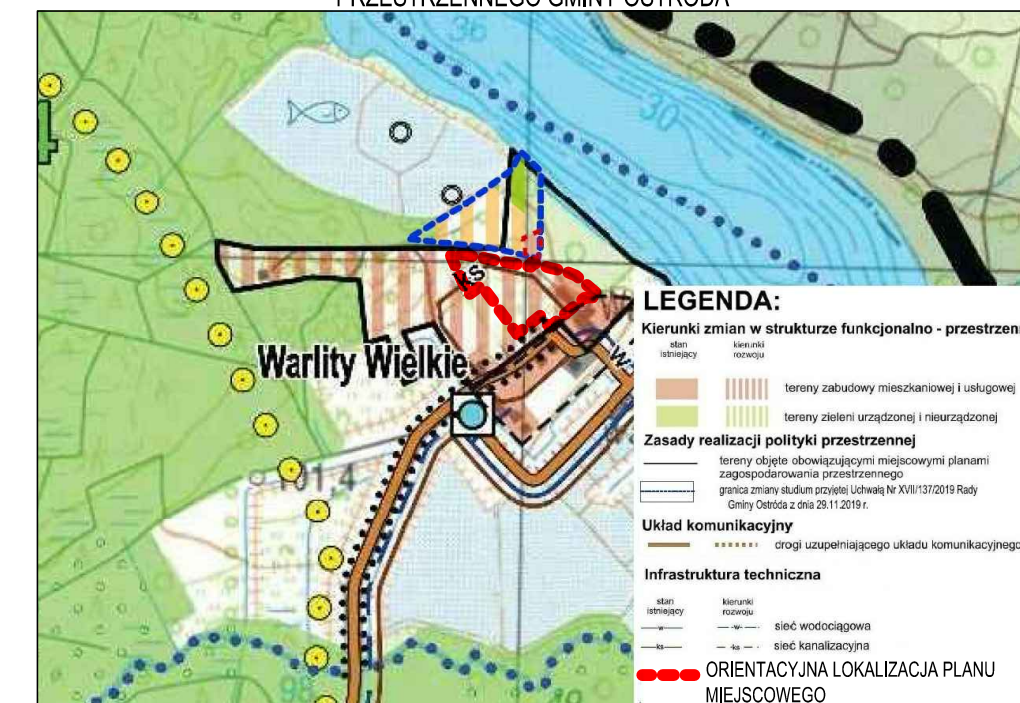
-  GRANICA PLANU
-  LINIA ROZGRANICZAJĄCA TERENY O RÓŻNYM PRZEZNACZENIU LUB RÓŻNYCH ZASADACH ZAGOSPODAROWANIA
-  NIEPRZEKRACZALNA LINIA ZABUDOWY
-  U TEREN USŁUG


USTALENIA WYNIKAJĄCE Z PRZEPISÓW ODREBNYCH:  
TEREN W CAŁOŚCI POŁOŻONY JEST W GRANICACH OBSZARU  
CHRONIONEGO KRAJOBRAZU LASÓW TABORSKICH

## OZNACZENIA INFORMACYJNE:

-  WYMIAROWANIE W METRACH

WYRYS ZE ZMIANY STUDIUM UWARUNKOWAŃ I KIERUNKÓW ZAGOSPODAROWANIA PRZESTRZENNEGO GMINY OSTRÓDA



PRZEDSIĘBIORSTWO GOSPODARKI GRUNTAMI		 PLUSKI, UL. PLUSZNA 19	
MIEJSCOWY PLAN ZAGOSPODAROWANIA PRZESTRZENNEGO DLA CZĘŚCI DZIAŁEK EW. NR 90/51, 94/1, 94/5, 107/2, 108, 109, POŁOŻONYCH W OBRĘBIE MAŁA RUŚ, MIEJSCOWOŚCI WARLITY WIELKIE, GMINA OSTRÓDA			
AUTORZY		PODPIS	
GŁÓWNY PROJEKTANT	mgr inż. Maciej Wronka		
PROJEKTANT	mgr inż. Marta Witkowska		
		SKALA	1:1000
		DATA	10.2023 R.