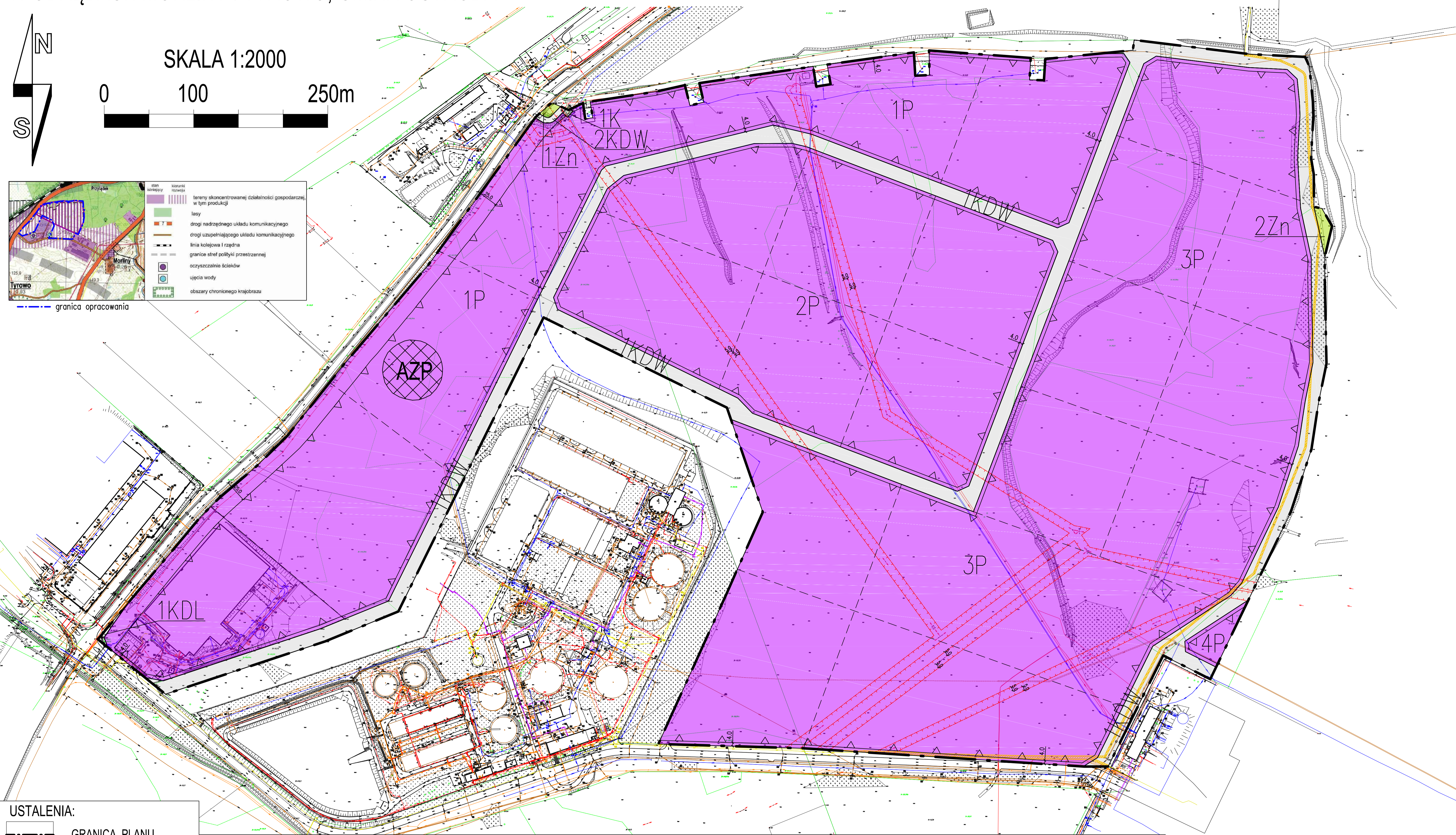
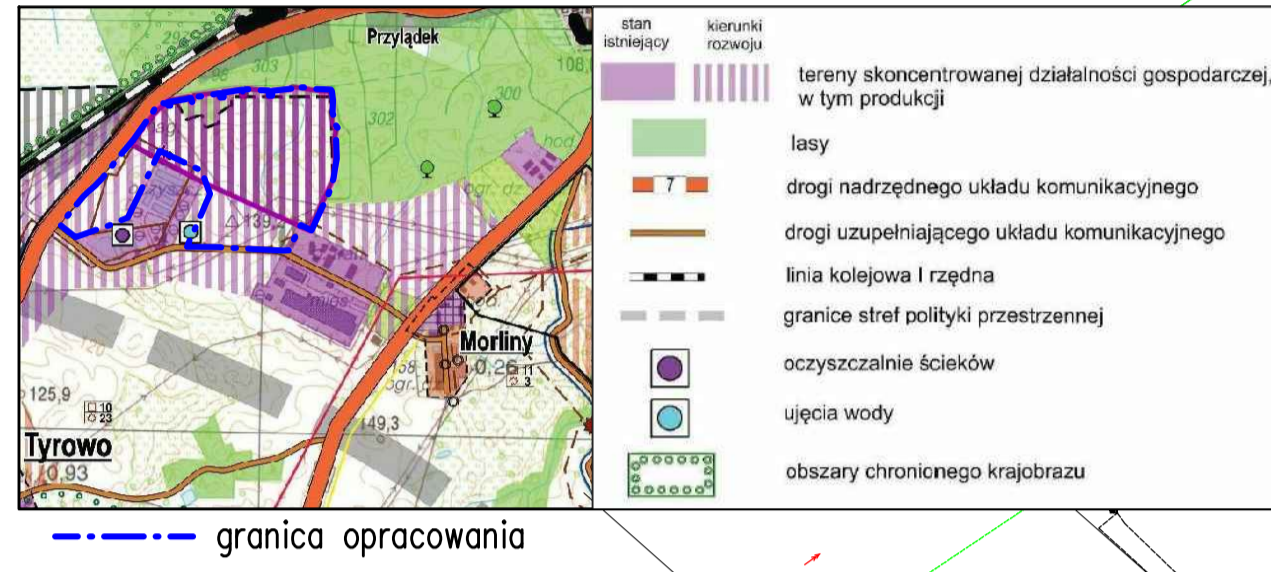
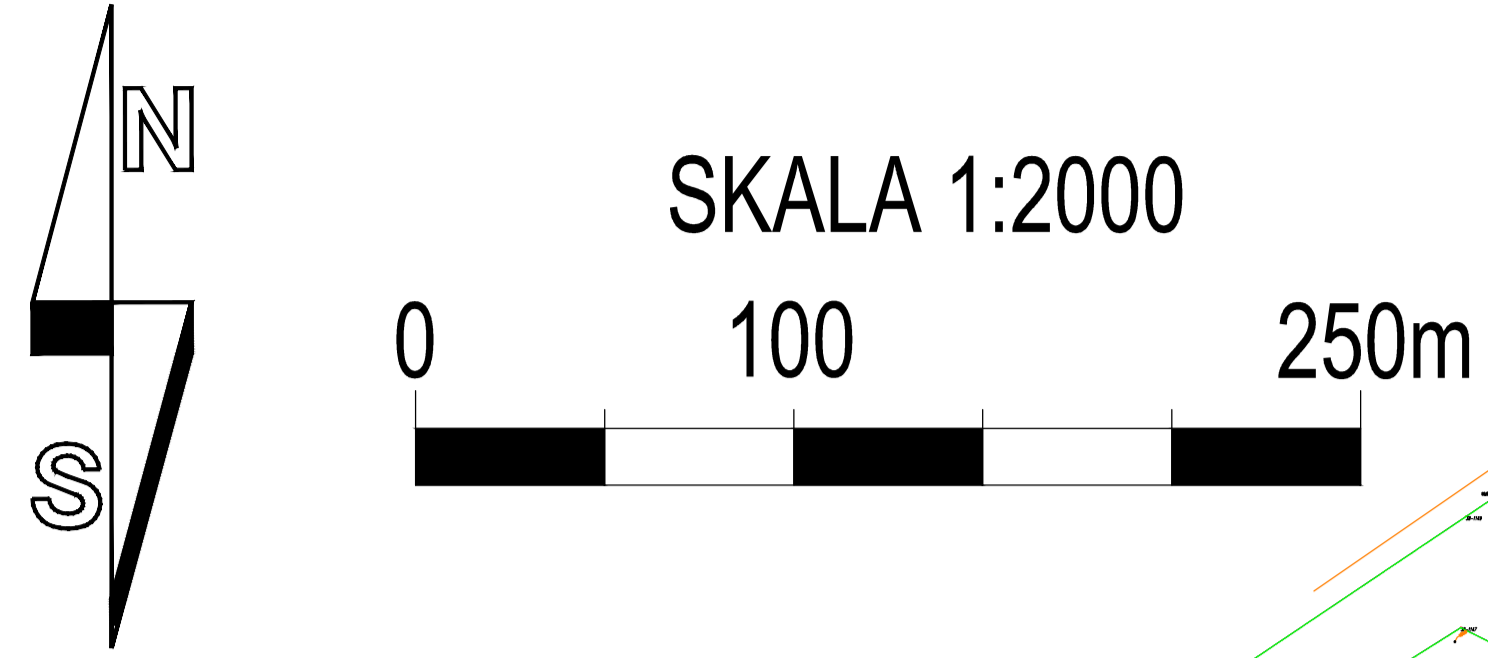


MIEJSCOWY PLAN ZAGOSPODAROWANIA PRZESTRZENNEGO DLA TERENU POŁOŻONEGO PRZY OCZYSZCZALNI ŚCIEKÓW W OBREBACH MORLINY I TYROWO, GMINA OSTRÓDA

ZAŁĄCZNIK NR 1 DO UCHWAŁY NR ...
RADY GMINY OSTRÓDA Z DNIA ...



USTALENIA:

- GRANICA PLANU
- LINIE ROZGRANICZAJĄCE TERENY O RÓŻNYM PRZEZNACZENIU LUB RÓŻNYCH ZASADACH ZAGOSPODAROWANIA
- NIEPRZEKRACZALNA LINIA ZABUDOWY
- P TERENY OBIEKTÓW PRODUKCYJNYCH, SKŁADÓW I MAGAZYNÓW
- Zn TERENY ZIELENI NATURALNEJ

- K TEREN INFRASTRUKTURY KANALIZACYJNEJ
- KDL TEREN DROGI PUBLICZNEJ KLASY LOKALNEJ
- KDW TERENY DRÓG WEWNĘTRZNYCH
- AZP OBSZAR STANOWISKA ARCHEOLOGICZNEGO

- PAS TERENU OCHRONY FUNKCYJNEJ LINII NAPIĘTYCH SN 15 kV
- STREFA KONTROLOWANA GAZOCIĄGU ŚREDNIEGO CIŚNIENIA
- OZNACZENIA INFORMACYJNE:**
- WYMIAROWANIE W METRACH
- PROPONOWANY PODZIAŁ NA DZIAŁKI

PRZEDSIĘBIORSTWO GOSPODARKI GRUNTAMI		
MIEJSCOWY PLAN ZAGOSPODAROWANIA PRZESTRZENNEGO DLA TERENU POŁOŻONEGO PRZY OCZYSZCZALNI ŚCIEKÓW W OBREBACH MORLINY I TYROWO, GMINA OSTRÓDA		
AUTOR OPRACOWANIA	PODPIS	SKALA 1 : 2000
GŁÓWNY PROJEKTANT	mgr inż. Maciej Wronka	DATA 10.2023
		ZAŁĄCZNIK NR 1