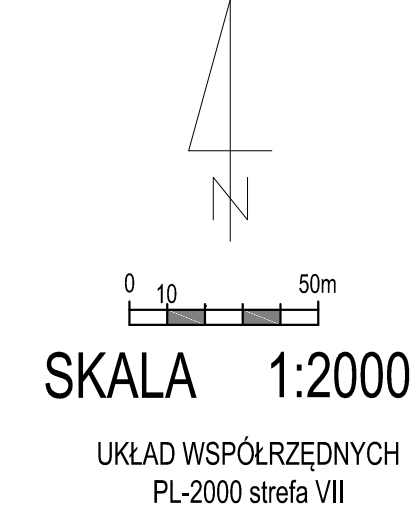
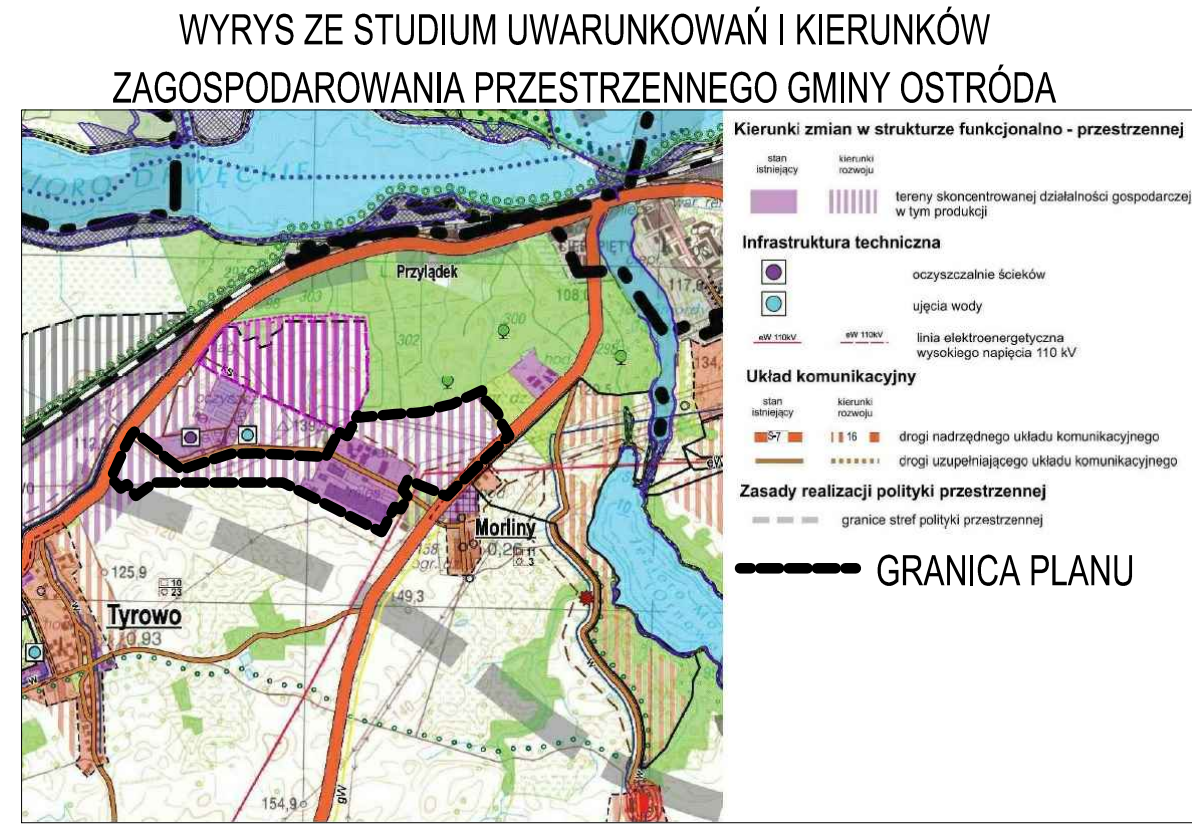
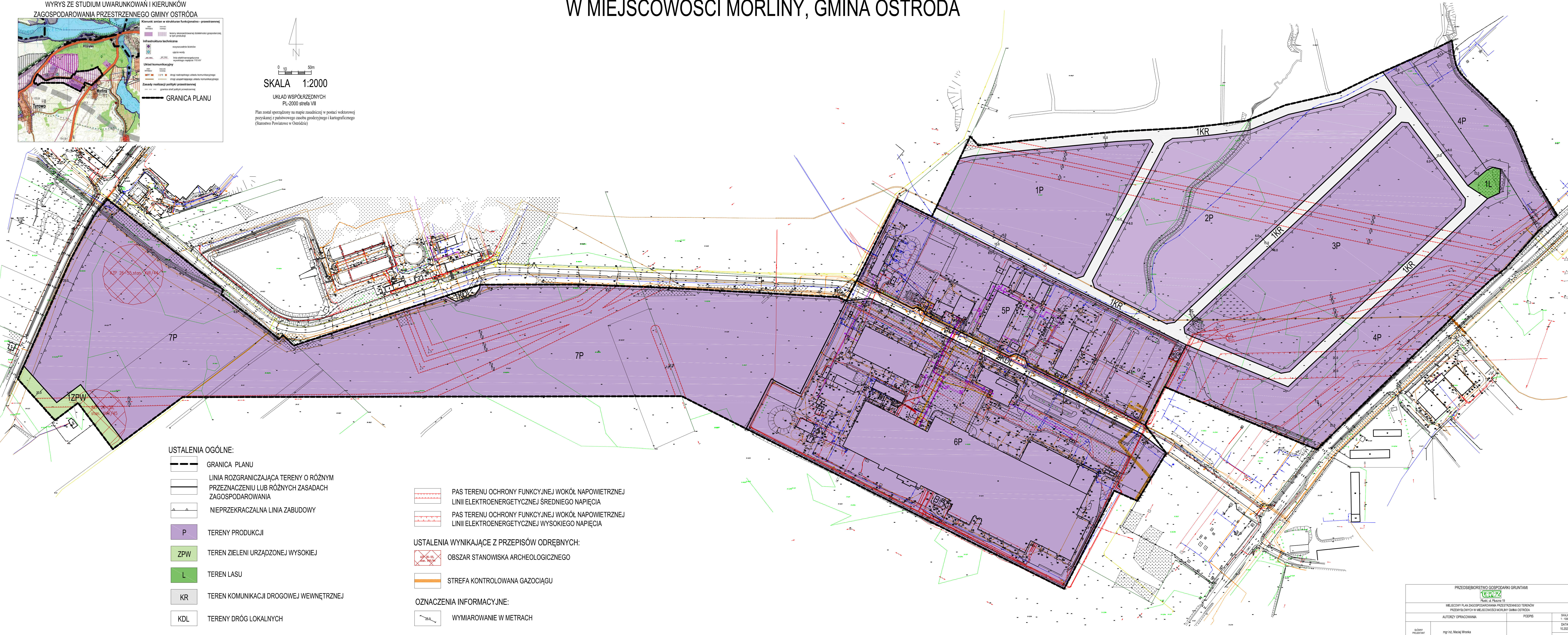


MIEJSCOWY PLAN ZAGOSPODAROWANIA PRZESTRZENNEGO TERENÓW PRZEMYSŁOWYCH W MIEJSCOWOŚCI MORLINY, GMINA OSTRÓDA



Plan został sporządzony na mapie zasadniczej w postaci wektorowej
pozykskiej z państwowego zasobu geodezyjnego i kartograficznego
(Starostwo Powiatowe w Ostródzie)



USTALENIA OGÓLNE:

- GRANICA PLANU
- LINIA ROZGRANICZAJĄCA TERENY O RÓŻNYM PRZEZNACZENIU LUB RÓŻNYCH ZASADACH ZAGOSPODAROWANIA
- NIEPRZEKRACZALNA LINIA ZABUDOWY
- P TERENY PRODUKCJI
- ZPW TEREN ZIELENI URZĄDZONEJ WYSOKIEJ
- L TEREN LASU
- KR TEREN KOMUNIKACJI DROGOWEJ WEWNĘTRZNEJ
- KDL TERENY DRÓG LOKALNYCH

- PAS TERENU OCHRONY FUNKCYJNEJ WOKÓŁ NAWIETRZNEJ LINII ELEKTROENERGETYCZNEJ ŚREDNIEGO NAPIĘCIA
- PAS TERENU OCHRONY FUNKCYJNEJ WOKÓŁ NAWIETRZNEJ LINII ELEKTROENERGETYCZNEJ WYSOKIEGO NAPIĘCIA

USTALENIA WYNIKAJĄCE Z PRZEPISÓW ODRĘBNYCH:

- OBSZAR STANOWISKA ARCHEOLOGICZNEGO
- STREFA KONTROLOWANA GAZOCIĄGU

OZNACZENIA INFORMACYJNE:

- WYMIAROWANIE W METRACH

PRZEDSIĘBIORSTWO GOSPODARKI GRUNTAMI			
Plan nr Planu 19			
MIEJSCOWY PLAN ZAGOSPODAROWANIA PRZESTRZENNEGO TERENÓW PRZEMYSŁOWYCH W MIEJSCOWOŚCI MORLINY, GMINA OSTRÓDA			
AUTORYZACJA		PODPIS	
OSOBA PRZEWODNĄCA	mgr inż. Michał Witka	DATA	10.2023
		SKALA	1:1000
		DATA	10.2023
		SKALA	1:1000