

**UCHWAŁA NR ...**  
**RADY GMINY OSTRÓDA**  
**z dnia ...**

**w sprawie uchwalenia zmiany miejscowego planu zagospodarowania przestrzennego dla działki ew. Nr 182/11 położonej w obrębie Mała Ruś, gmina Ostróda**

Na podstawie art. 18 ust. 2 pkt. 5 ustawy z dnia 8 marca 1990 r. o samorządzie gminnym (t.j. Dz. U. z 2023 r. poz. 40), art. 20 ust. 1 i art. 27 ustawy z dnia 27 marca 2003 r. o planowaniu i zagospodarowaniu przestrzennym (t.j. Dz. U. z 2023 r. poz. 977) oraz Uchwały Nr XLIV/381/2022 Rady Gminy Ostróda z dnia 28 lutego 2022 r. w sprawie przystąpienia do sporządzenia zmiany miejscowego planu zagospodarowania przestrzennego dla działki ew. Nr 182/11 położonej w obrębie Mała Ruś, gmina Ostróda, Rada Gminy Ostróda, stwierdzając, że niniejszy plan nie narusza ustaleń zmiany Studium Uwarunkowań i Kierunków Zagospodarowania Przestrzennego Gminy Ostróda, uchwała co następuje:

**ROZDZIAŁ I**  
**ZAKRES OBOWIĄZYWANIA PLANU**

**§1.**

1. Uchwała się zmianę miejscowego planu zagospodarowania przestrzennego dla działki ew. Nr 182/11 położonej w obrębie Mała Ruś, gmina Ostróda, zwaną w dalszej części planem. Granice terenu objętego planem jak na Załączniku nr 1.
2. Uchwalany plan składa się z następujących elementów publikowanych w Dzienniku Urzędowym Województwa Warmińsko- Mazurskiego:
  - 1) **tekstu planu**, stanowiącego treść niniejszej uchwały;
  - 2) **rysunku planu**, sporządzonego w skali 1:1000, zatytułowanego jako „Zmiana miejscowego planu zagospodarowania przestrzennego dla działki ew. Nr 182/11 położonej w obrębie Mała Ruś, gmina Ostróda”, stanowiącego Załącznik nr 1 do niniejszej uchwały;
  - 3) **rozstrzygnięcia o sposobie rozpatrzenia uwag do projektu niniejszego planu**, stanowiącego Załącznik nr 2 do niniejszej uchwały;
  - 4) **rozstrzygnięcia o sposobie realizacji oraz finansowania inwestycji z zakresu infrastruktury technicznej**, które należą do zadań własnych **Gminy Ostróda**, stanowiącego Załącznik nr 3 do niniejszej uchwały,
  - 5) **danych przestrzennych** utworzonych dla planu, stanowiących Załącznik nr 4 do niniejszej uchwały.

**§2.**

1. Celem regulacji zawartych w planie jest ustalenie przeznaczenia terenu oraz sposobów jego zagospodarowania.
2. Rysunek planu sporządzono w skali 1:1000 i obowiązuje w następującym zakresie:

- 1) ustaleń ogólnych:
  - a) granicy planu;
  - b) linii rozgraniczającej tereny o różnym przeznaczeniu lub różnych zasadach zagospodarowania;
  - c) nieprzekraczalnej linii zabudowy;
  - d) cyfrowo- literowego i kolorystycznego oznaczenia terenu o określonym przeznaczeniu,
- 2) ustaleń wynikających z przepisów odrębnych:
  - a) położenia planu w całości w granicach Obszaru Chronionego Krajobrazu Lasów Taborskich.
3. Elementy rysunku niewymienione w ust. 2 stanowią oznaczenia informacyjne.
4. Plan miejscowy zawiera ustalenia dotyczące:
  - 1) przeznaczenia terenów oraz linie rozgraniczające tereny o różnym przeznaczeniu lub różnych zasadach zagospodarowania;
  - 2) zasad ochrony i kształtowania ładu przestrzennego;
  - 3) zasad ochrony środowiska, przyrody i krajobrazu;
  - 4) zasad kształtowania krajobrazu;
  - 5) zasad kształtowania zabudowy oraz wskaźniki zagospodarowania terenu, maksymalną i minimalną nadziemną intensywność zabudowy, minimalny udział powierzchni biologicznie czynnej, maksymalny udział powierzchni zabudowy, maksymalną wysokość zabudowy, minimalną liczbę i sposób realizacji miejsc do parkowania w tym miejsc przeznaczonych do parkowania pojazdów zaopatrzonych w kartę parkingową oraz linie zabudowy i gabaryty obiektów;
  - 6) zasad modernizacji, rozbudowy i budowy systemów komunikacji i infrastruktury technicznej;
  - 7) stawek procentowych, na podstawie których ustala się opłatę wynikającą ze wzrostu wartości nieruchomości w związku z uchwaleniem planu;
  - 8) sposobu usytuowania obiektów budowlanych w stosunku do dróg i innych terenów publicznie dostępnych oraz do granic przyległych nieruchomości, kolorystykę obiektów budowlanych oraz pokrycie dachów;
  - 9) szczegółowych zasad i warunków scalania i podziału nieruchomości objętych planem miejscowym,
  - 10) granic i sposobów zagospodarowania terenów lub obiektów podlegających ochronie, na podstawie odrębnych przepisów, terenów górniczych, a także obszarów szczególnego zagrożenia powodzią, obszarów osuwania się mas ziemnych, krajobrazów priorytetowych określonych w audycie krajobrazowym oraz w planach zagospodarowania przestrzennego województwa;
  - 11) szczególnych warunków zagospodarowania terenów oraz ograniczeń w ich użytkowaniu, w tym zakazu zabudowy.

5. Z racji braku przesłanek do określenia, plan nie zawiera ustaleń dotyczących:
- 1) zasad ochrony dziedzictwa kulturowego i zabytków, w tym krajobrazów kulturowych oraz dóbr kultury współczesnej,
  - 2) wymagań wynikających z potrzeb kształtowania przestrzeni publicznej,
  - 3) sposobów i terminów tymczasowego zagospodarowania, urządzania i użytkowania terenów.

## ROZDZIAŁ II SŁOWNICZEK POJĘĆ UŻYTYCH W UCHWALE

### §3.

#### Wyjaśnienie ważniejszych pojęć użytych w treści niniejszej uchwały

1. Ilekroć w uchwale jest mowa o:
  - 1) **przeznaczeniu terenu funkcjonalnego** – należy przez to rozumieć przeznaczenie terenu, które w ramach realizacji planu miejscowego stanie się główną i dominującą formą wykorzystania tego terenu,
  - 2) **terenie funkcjonalnym** – należy przez to rozumieć fragment obszaru objętego planem, ograniczony liniami rozgraniczającymi, charakteryzujący się określonym przeznaczeniem i jednolitymi zasadami zagospodarowania oraz oznaczony danym symbolem cyfrowo - literowym,
  - 3) **nieprzekraczalnej linii zabudowy** – należy przez to rozumieć linię wyznaczoną na rysunku planu, ograniczającą obszar, poza którym zakazuje się wznoszenia budynków,
  - 4) **wysokości zabudowy** – należy przez to rozumieć wysokość zabudowy zgodnie z przepisami z zakresu planowania i zagospodarowania przestrzennego,
  - 5) **kącie nachylenia połaci** – należy przez to rozumieć kąt nachylenia płaszczyzny połaci dachowej względem płaszczyzny poziomej, kąt nachylenia połaci nie odnosi się do elementów takich jak: lukarny, naczółki, zadaszenia wejść,
  - 6) **przepisach odrębnych** – należy przez to rozumieć obowiązujące akty prawne.

## ROZDZIAŁ III PRZEPISY OGÓLNE

### §4.

#### Ustalenia dotyczące przeznaczenia terenu funkcjonalnego na obszarze objętym planem

1. Ustala się następujące przeznaczenie terenu funkcjonalnego oznaczonego na rysunku planu symbolem literowym **ML** – teren zabudowy letniskowej lub rekreacji indywidualnej.

## §5.

### Ustalenia dotyczące zasad ochrony i kształtowania ładu przestrzennego

1. W granicach objętych planem zasady ochrony ładu przestrzennego określone są ustaleniami dotyczącymi:
  - 1) zachowania powierzchni biologicznie czynnej działki budowlanej;
  - 2) nieprzekraczalnych linii zabudowy, wysokości zabudowy oraz sposobu kształtowania dachów;
  - 3) kolorystyki obiektów budowlanych, w tym materiałów użytych do pokryć dachowych i elewacji budynków;
  - 4) przeznaczenia terenu funkcjonalnego oraz minimalnych powierzchni nowo wydzielonych działek budowlanych.
2. Ustala się lokalizację nowej zabudowy zgodnie z nieprzekraczalnymi liniami zabudowy oznaczonymi na rysunku planu oraz przepisami odrębnymi.

## §6.

### Ustalenia dotyczące zasad ochrony środowiska, przyrody i krajobrazu

1. Ustala się zasady w zakresie ochrony środowiska:
  - 1) zakazuje się lokalizacji przedsięwzięć mogących znacząco oddziaływać na środowisko, określonych w przepisach odrębnych, za wyjątkiem:
    - a) inwestycji celu publicznego z zakresu infrastruktury technicznej;
    - b) przedsięwzięć, dla których przeprowadzona ocena oddziaływania na środowisko wykazała brak negatywnego wpływu na ochronę przyrody i ochronę krajobrazu obszaru chronionego krajobrazu,
  - 2) zakazuje się zmiany kierunku odpływu wody opadowej ze szkodą dla gruntów sąsiednich, zgodnie z przepisami odrębnymi;
  - 3) zakazuje się wykonywania prac ziemnych trwale zniekształcających rzeźbę terenu,
  - 4) zakazuje się likwidowania i niszczenia zadrzewień śródpolnych i przydrożnych,
  - 5) ustala się dopuszczalne poziomy hałasu, przyjmując odpowiednie przepisy dotyczące ochrony środowiska w zakresie dopuszczalnych poziomów hałasu dla terenu funkcjonalnego oznaczonego na rysunku planu symbolem **1ML** – jak dla terenów rekreacyjno-wypoczynkowych.
2. W zakresie ochrony przyrody obowiązują przepisy odrębne wynikające z położenia planu w granicach Obszaru Chronionego Krajobrazu Lasów Taborskich, zgodnie z przepisami odrębnymi w sprawie w/w obszaru chronionego krajobrazu, w tym w szczególności nakazy, zakazy i odstępowania od zakazów.
3. Na terenie planu nie wyznaczono krajobrazów priorytetowych z powodu braku opracowania audytu krajobrazowego, w którym określa się granice ich występowania.

## §7.

### **Ustalenia dotyczące zasad kształtowania krajobrazu**

1. W zakresie kształtowania krajobrazu ustala się nakaz kształtowania nowej zabudowy przy uwzględnieniu parametrów, zasad i wskaźników kształtowania zabudowy określonych w ustaleniach szczegółowych.

## §8.

### **Ustalenia dotyczące zasad modernizacji, rozbudowy i budowy systemów komunikacji i infrastruktury technicznej**

1. Ustala się, iż obsługę komunikacyjną terenu zapewnia publiczna droga gminna (dz. nr 107/3) przyległa do terenu planu od strony południowej oraz teren drogi wewnętrznej (dz. nr 182/24) przyległy to terenu planu od strony wschodniej.
2. Ustala się wskaźniki wyposażenia terenu funkcjonalnego w odpowiednią liczbę miejsc do parkowania, zapewniającą zaspokojenie potrzeb w zakresie parkowania i postoju samochodów:
  - 1) dla terenu zabudowy letniskowej lub rekreacji indywidualnej oznaczonego w planie symbolem **1ML** ustala się minimum 1,0 miejsce do parkowania przypadające na jeden budynek letniskowy lub rekreacji indywidualnej,
  - 2) nie ustala się ilości i zasad wyposażenia w miejsca przeznaczone do parkowania pojazdów zaopatrzonych w kartę parkingową, o których mowa w przepisach odrębnych,
  - 3) ustala się realizację miejsc do parkowania w granicach własnej działki budowlanej.
3. W zakresie infrastruktury technicznej dopuszcza się możliwość lokalizowania sieci i urządzeń infrastruktury technicznej na terenie zabudowy letniskowej lub rekreacji indywidualnej, wzdłuż granic działki budowlanej, na zasadach określonych w przepisach odrębnych oraz jeżeli lokalizacja tych sieci i urządzeń nie ogranicza realizacji funkcji i nie zmienia przeznaczenia terenu funkcjonalnego.
4. Ustala się zasady z zakresu zaopatrzenia w wodę:
  - 1) zaopatrzenie w wodę należy realizować z sieci wodociągowej, o średnicy nie mniejszej niż 90 mm;
  - 2) zaopatrzenie w wodę dla potrzeb przeciwpożarowych należy realizować z sieci wodociągowej o średnicy nie mniejszej niż 90 mm lub ze zbiorników przeciwpożarowych, na zasadach określonych w przepisach odrębnych.
5. Ustala się zasady z zakresu odprowadzania i oczyszczania ścieków sanitarnych, odprowadzania wód opadowych i roztopowych, gromadzenia odpadów:
  - 1) obsługę w zakresie odprowadzania ścieków sanitarnych należy realizować siecią kanalizacji sanitarnej o średnicy nie mniejszej niż 160 mm do oczyszczalni ścieków lub na zasadach określonych w przepisach odrębnych,

- 2) wody opadowe i roztopowe z powierzchni uszczelnionych należy odprowadzać do otwartej lub zamkniętej sieci kanalizacji deszczowej, wyposażonej w niezbędne urządzenia oczyszczające, z chwilą jej wybudowania, zgodnie z obowiązującymi przepisami odrębnymi,
  - 3) dopuszcza się indywidualne zagospodarowanie wód opadowych i roztopowych, w sposób nie zagrażający środowisku oraz warunkom gruntowo-wodnym, bez szkody dla działek sąsiednich oraz zgodnie z obowiązującymi przepisami odrębnymi,
  - 4) gospodarkę odpadami należy realizować zgodnie z obowiązującymi przepisami odrębnymi oraz obowiązującymi w tym zakresie przepisami lokalnymi.
6. Ustala się zasady z zakresu zaopatrzenia w energię elektryczną:
- 1) zaopatrzenie w energię elektryczną należy realizować z sieci elektroenergetycznych średniego napięcia 15kV oraz sieci niskiego napięcia 0,4 kV, zgodnie z przepisami odrębnymi;
  - 2) dopuszcza się zaopatrzenie w energię elektryczną za pomocą instalacji fotowoltaicznych umieszczanych na dachach, o mocy odpowiadającej mocy mikroinstalacji, o których mowa w przepisach odrębnych;
  - 3) nowe sieci elektroenergetyczne należy wykonać jako napowietrzne lub podziemne na zasadach określonych w przepisach odrębnych;
  - 4) lokalizację obiektów budowlanych w stosunku do sieci i urządzeń elektroenergetycznych należy realizować z uwzględnieniem odległości wynikających z obowiązujących norm, przepisów i zasad branżowych;
  - 5) w przypadku kolizji projektowanego zagospodarowania terenu z istniejącymi sieciami i urządzeniami elektroenergetycznymi, należy je przebudować w niezbędnym zakresie, zgodnie z obowiązującymi przepisami odrębnymi.
7. Ustala się zasady z zakresu infrastruktury telekomunikacyjnej:
- 1) zaopatrzenie w zakresie telekomunikacji należy realizować z sieci telekomunikacyjnej lub w sposób indywidualny, na zasadach określonych w przepisach odrębnych;
  - 2) sieci telekomunikacyjne należy realizować jako kablowe umieszczane podziemnie;
  - 3) w przypadku kolizji projektowanych obiektów z urządzeniami telekomunikacyjnymi, należy je przebudować i dostosować do projektowanego zagospodarowania przestrzennego, zgodnie z obowiązującymi przepisami odrębnymi.
8. Zaopatrzenie w ciepło należy realizować w sposób indywidualny, z zastosowaniem:
- 1) kotłów grzewczych spełniających normy emisji określone w przepisach odrębnych;
  - 2) mikroinstalacji wytwarzających ciepło z odnawialnych źródeł energii, zgodnie z przepisami odrębnymi, za wyjątkiem elektrowni wykorzystujących energię wiatrową.
9. Ustala się zasady z zakresu zaopatrzenia w gaz:
- 1) zaopatrzenie w gaz należy realizować z sieci gazowej na zasadach określonych w przepisach odrębnych,
  - 2) dopuszcza się indywidualne zaopatrzenie w gaz.

## **§9.**

**Ustalenia dotyczące granic i sposobów zagospodarowania terenów lub obiektów podlegających ochronie, na podstawie odrębnych przepisów, terenów górniczych, a także obszarów szczególnego zagrożenia powodzią, obszarów osuwania się mas ziemnych, krajobrazów priorytetowych określonych w audycie krajobrazowym oraz w planach zagospodarowania przestrzennego województwa**

1. W granicach planu obowiązują zasady zagospodarowania wynikające z przepisów odrębnych dotyczących Obszaru Chronionego Krajobrazu Lasów Taborskich.
2. Na terenie planu nie występują tereny górnicze.
3. Na terenie planu nie występują obszary szczególnego zagrożenia powodzią.
4. Na terenie planu nie występują obszary osuwania się mas ziemnych.
5. Na terenie planu nie wyznaczono krajobrazów priorytetowych określonych w audycie krajobrazowym, w związku z brakiem jego opracowania.

## **§10.**

**Ustalenia dotyczące szczególnych warunków zagospodarowania terenów oraz ograniczenia w ich użytkowaniu, w tym zakaz zabudowy**

1. Ustala się szczególne warunki zagospodarowania terenu oraz ograniczenia w jego użytkowaniu na terenie planu ze względu na położenie w całości w granicach Obszaru Chronionego Krajobrazu Lasów Taborskich, zgodnie z przepisami z zakresu ochrony przyrody i przepisów dotyczących ww. obszaru chronionego.

## **§11.**

**Ustalenia dotyczące szczegółowych zasad i warunków scalenia i podziału nieruchomości**

1. Ustala się, że w granicach planu nie wyznacza się obszarów wymagających przeprowadzenia procedury scalenia i podziału nieruchomości, w rozumieniu przepisów odrębnych z zakresu gospodarki nieruchomościami.
2. Dopuszcza się przeprowadzenie procedury scalenia i podziału nieruchomości, w rozumieniu przepisów odrębnych z zakresu gospodarki nieruchomościami.
3. Ustala się szczegółowe zasady i warunki scalania i podziału nieruchomości dla działek budowlanych uzyskiwanych w wyniku procedury scalania i podziału nieruchomości:
  - 1) minimalna powierzchnia działek budowlanych – 650 m<sup>2</sup>,
  - 2) minimalna szerokość frontów działek budowlanych – 18 m.
  - 3) kąty położenia granic działek budowlanych w stosunku do pasa drogowego – nie ustala się;
4. Ustala się, że szczegółowe zasady i warunki określone w ust. 3 nie dotyczą wydzielania działek gruntu w celu realizacji obiektów infrastruktury technicznej.

## §12.

### **Stawki procentowe, na podstawie których ustala się opłatę, wynikającą ze wzrostu wartości nieruchomości w związku z uchwaleniem planu**

1. Ustala się wysokość stawki procentowej dla naliczania opłat z tytułu wzrostu wartości nieruchomości związanych z uchwaleniem niniejszego planu: 10%.

## **ROZDZIAŁ IV**

### **USTALENIA SZCZEGÓŁOWE**

## §13.

### **Ustalenia dotyczące zasad kształtowania zabudowy oraz wskaźniki zagospodarowania terenu funkcjonalnego oznaczonego w planie symbolem literowym ML**

1. Ustala się zasady kształtowania zabudowy oraz parametry i wskaźniki zagospodarowania terenu funkcjonalnego oznaczonego w planie symbolem **1ML**:
  - 1) przeznaczenie terenu funkcjonalnego - teren zabudowy letniskowej lub rekreacji indywidualnej;
  - 2) w ramach przeznaczenia terenu funkcjonalnego dopuszcza się dodatkowo lokalizację:
    - a) budynków garażowych,
    - b) budynków gospodarczych,
    - c) wiat i altan;
    - d) obiektów małej architektury,
  - 3) ustala się następujące zasady kształtowania zabudowy i zagospodarowania terenu funkcjonalnego:
    - a) budynki letniskowe lub rekreacji indywidualnej realizować jako wolnostojące lub połączone z innymi budynkami,
    - b) budynki gospodarcze, garażowe oraz wiaty realizować jako wolnostojące lub połączone z innymi budynkami,
    - c) altany realizować jako wolnostojące,
    - d) nieprzekraczalne linie zabudowy – zgodnie z rysunkiem planu,
    - e) miejsca do parkowania realizować zgodnie z wymogami wynikającym z §8 ust.2 niniejszej uchwały;
  - 4) ustala się następujące wskaźniki zagospodarowania terenu funkcjonalnego:
    - a) minimalny udział powierzchni biologicznie czynnej – 0,50,
    - b) maksymalny udział powierzchni zabudowy – 0,35,
    - c) minimalna nadziemna intensywność zabudowy – 0,05,
    - d) maksymalna nadziemna intensywność zabudowy – 0,70;
  - 5) ustala się następujące gabaryty, usytuowanie, kolorystykę i pokrycie dachu dla budynków letniskowych lub rekreacji indywidualnej:



- a) maksymalna wysokość zabudowy – maksymalnie 2 kondygnacje nadziemne, w tym poddasze użytkowe, nie wyżej niż 10,0 m,
  - b) usytuowanie głównych kalenic budynków – równolegle lub prostopadle do osi drogi obsługującej działkę,
  - c) dachy dwuspadowe lub wielospadowe o kącie nachylenia połaci dachowej od 30° do 45°, kryte dachówką, blachodachówką w odcieniach koloru czerwonego, brązowego, szarego,
  - d) w elewacjach stosować materiały takie jak: cegła, kamień, drewno, szkło, tynki w kolorystyce barw pastelowych;
- 6) ustala się następujące gabaryty, usytuowanie, kolorystykę i pokrycie dachu dla budynków gospodarczych, garażowych:
- a) maksymalna wysokość zabudowy – 6,0 m,
  - b) usytuowanie głównych kalenic budynków – równolegle lub prostopadle do osi drogi obsługującej działkę,
  - c) dachy dwuspadowe lub wielospadowe o kącie nachylenia połaci dachowej od 30° do 45°, kryte dachówką, blachodachówką w odcieniach koloru czerwonego, brązowego, szarego,
  - d) dopuszcza się możliwość realizacji dachów płaskich dla budynków nieprzekraczających 40 m<sup>2</sup> powierzchni zabudowy,
  - e) w elewacjach stosować materiały takie jak: cegła, drewno, szkło, tynki w odcieniach barw pastelowych;
- 7) ustala się następujące gabaryty, pokrycie dachu dla wiat, altan:
- a) maksymalna wysokość zabudowy – 6,0 m,
  - b) dachy jednospadowe, dwuspadowe lub wielospadowe o kącie nachylenia połaci dachowych od 20° do 45°, kryte dachówką, blachodachówką, gontem bitumicznym w odcieniach koloru czerwonego, brązowego, szarego;
- 8) ustala się maksymalną wysokość zabudowy dla budowli – nie wyżej niż 8,0 m;
- 9) ustala się minimalną powierzchnię nowo wydzielonej działki budowlanej – 650 m<sup>2</sup>.

## **POSTANOWIENIA KOŃCOWE**

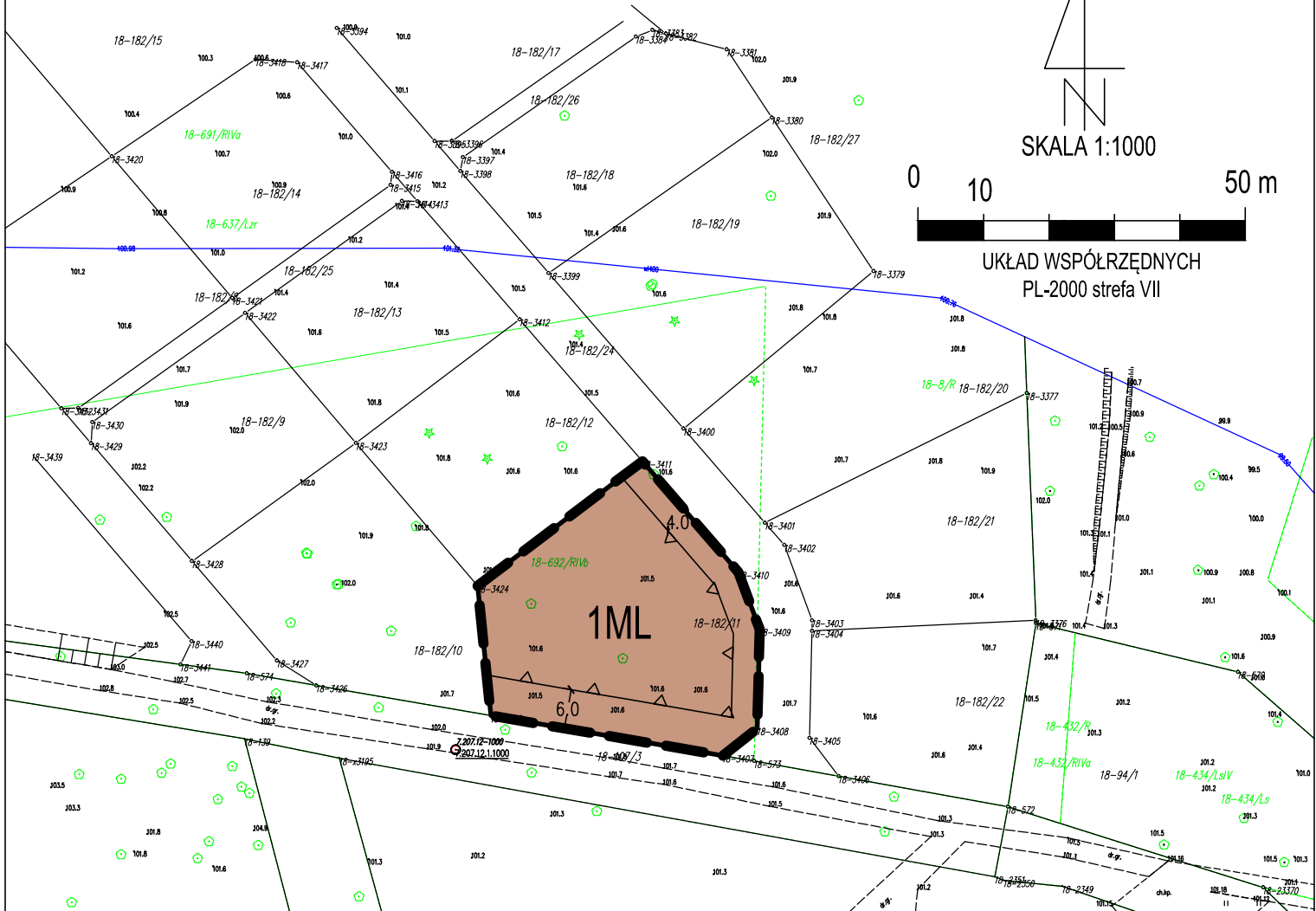
### **§14.**

1. Wykonanie uchwały powierza się Wójtowi Gminy Ostróda.
2. Uchwała wchodzi w życie po upływie 14 dni od daty jej ogłoszenia w Dzienniku Urzędowym Województwa Warmińsko-Mazurskiego.

**Przewodniczący Rady Gminy Ostróda**



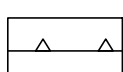
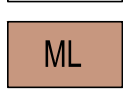
# ZMIANA MIEJSCOWEGO PLANU ZAGOSPODAROWANIA PRZESTRZENNEGO DLA DZIAŁKI EW. NR 182/11 POŁOŻONEJ W OBRĘBIE MAŁA RUŚ, GMINA OSTRÓDA

Załącznik nr 1  
do Uchwały Nr...  
Rady Gminy Ostróda  
z dnia ...

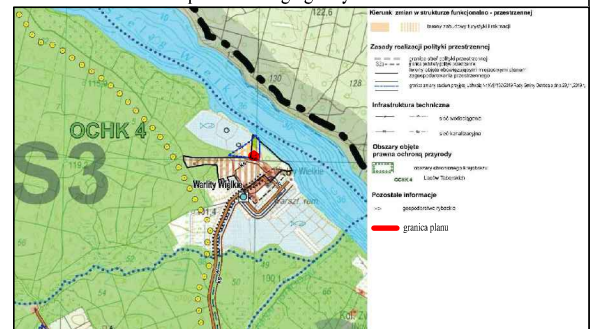


Plan został sporządzony na mapie zasadniczej w postaci wektorowej pozyskanej z państwowego zasobu geodezyjnego i kartograficznego (Starostwo Powiatowe w Ostródzie)

## USTALENIA OGÓLNE:

-  GRANICA PLANU
-  LINIA ROZGRANICZAJĄCA TERENY O RÓŻNYM PRZEZNACZENIU LUB RÓŻNYCH ZASADACH ZAGOSPODAROWANIA
-  NIEPRZEKRACZALNA LINIA ZABUDOWY
-  TEREN ZABUDOWY LETNISKOWEJ LUB REKREACJI INDYWIDUALNEJ


Wyrys ze zmiany studium uwarunkowań i kierunków zagospodarowania przestrzennego gminy Ostróda



USTALENIA WYNIKAJĄCE Z PRZEPISÓW ODREBNYCH:  
TEREN W CAŁOŚCI POŁOŻONY JEST W GRANICACH OBSZARU CHRONIONEGO KRAJOBRAZU LASÓW TABORSKICH

## OZNACZENIA INFORMACYJNE:

-  WYMIAROWANIE W METRACH

PRZEDSIĘBIORSTWO GOSPODARKI GRUNTAMI		
		
PLUSKI, UL. PLUSZNA 19		
ZMIANA MIEJSCOWEGO PLANU ZAGOSPODAROWANIA PRZESTRZENNEGO DLA DZIAŁKI EW. NR 182/11 POŁOŻONEJ W OBRĘBIE MAŁA RUŚ, GMINA OSTRÓDA		
AUTORZY	PODPIS	SKALA 1:1000
GŁÓWNY PROJEKTANT	mgr inż. Maciej Wronka	DATA 09.2023