

Uchwała Nr LXXV/583/2023

Rady Gminy Ostróda

z dnia 24 listopada 2023 r.

w sprawie miejscowego planu zagospodarowania przestrzennego dla działek ew. nr 37/4 i 36 położonych w obrębie Lubajny, gmina Ostróda

Na podstawie art. 18 ust. 2 pkt. 5 ustawy z dnia 8 marca 1990 r. o samorządzie gminnym (t.j. Dz. U. z 2023 r. poz. 40), art. 20 ust. 1 ustawy z dnia 27 marca 2003 r. o planowaniu i zagospodarowaniu przestrzennym (t.j. Dz. U. z 2023 r. poz. 977) oraz Uchwały Nr XXXIX/343/2021 Rady Gminy Ostróda z dnia 15 listopada 2021 r. w sprawie przystąpienia do sporządzenia miejscowego planu zagospodarowania przestrzennego dla działek ew. nr 37/4 i 36 położonych w obrębie Lubajny, gmina Ostróda, Rada Gminy Ostróda, stwierdzając, że niniejszy plan nie narusza ustaleń zmiany Studium Uwarunkowań i Kierunków Zagospodarowania Przestrzennego Gminy Ostróda, uchwała co następuje:

Rozdział I
ZAKRES OBOWIĄZYWANIA PLANU

§ 1. 1. Uchwała się miejscowy plan zagospodarowania przestrzennego dla działek ew. nr 37/4 i 36 położonych w obrębie Lubajny, gmina Ostróda, zwany w dalszej części planem. Granice terenu objętego planem jak na Załączniku nr 1.

2. Uchwalany plan składa się z następujących elementów publikowanych w Dzienniku Urzędowym Województwa Warmińsko - Mazurskiego:

- 1) **tekstu planu**, stanowiącego treść niniejszej uchwały;
- 2) **rysunku planu**, sporządzonego w skali 1:2000, zatytułowanego jako „Miejscowy plan zagospodarowania przestrzennego dla działek ew. nr 37/4 i 36 położonych w obrębie Lubajny, gmina Ostróda”, stanowiącego Załącznik nr 1 do niniejszej uchwały;
- 3) **rozstrzygnięcia o sposobie rozpatrzenia uwag do projektu niniejszego planu**, stanowiącego Załącznik nr 2 do niniejszej uchwały;
- 4) **rozstrzygnięcia o sposobie realizacji oraz finansowania inwestycji z zakresu infrastruktury technicznej**, które należą do zadań własnych **Gminy Ostróda**, stanowiącego Załącznik nr 3 do niniejszej uchwały,
- 5) **danych przestrzennych** utworzonych dla planu, stanowiących Załącznik nr 4 do niniejszej uchwały.

§ 2. 1. Celem regulacji zawartych w planie jest ustalenie przeznaczenia terenów oraz sposobów ich zagospodarowania.

2. Rysunek planu sporządzono w skali 1:2000 i obowiązuje w następującym zakresie ustaleń ogólnych:

- 1) granicy planu;
- 2) linii rozgraniczających tereny o różnym przeznaczeniu lub różnych zasadach zagospodarowania;
- 3) nieprzekraczalnej linii zabudowy;
- 4) cyfrowo - literowego i kolorystycznego oznaczenia terenu o określonym przeznaczeniu;
- 5) granicy pasa terenu ochrony funkcyjnej wokół linii elektroenergetycznej średniego napięcia.

3. Elementy rysunku niewymienione w ust. 2 stanowią oznaczenia informacyjne.

4. Plan miejscowy zawiera ustalenia dotyczące:

- 1) przeznaczenia terenów oraz linii rozgraniczające tereny o różnym przeznaczeniu lub różnych zasadach zagospodarowania;

- 2) zasad ochrony i kształtowania ładu przestrzennego;
- 3) zasad ochrony środowiska, przyrody i krajobrazu;
- 4) zasad kształtowania krajobrazu;
- 5) zasad kształtowania zabudowy oraz wskaźniki zagospodarowania terenu, maksymalną i minimalną intensywność zabudowy jako wskaźnik powierzchni całkowitej zabudowy w odniesieniu do powierzchni działki budowlanej, minimalny udział procentowy powierzchni biologicznie czynnej w odniesieniu do powierzchni działki budowlanej, maksymalną wysokość zabudowy, minimalną liczbę miejsc do parkowania w tym miejsca przeznaczone na parkowanie pojazdów zaopatrzonych w kartę parkingową i sposób ich realizacji oraz linie zabudowy i gabaryty obiektów;
- 6) zasad modernizacji, rozbudowy i budowy systemów komunikacji i infrastruktury technicznej;
- 7) stawek procentowych, na podstawie których ustala się opłatę wynikającą ze wzrostu wartości nieruchomości w związku z uchwaleniem planu;
- 8) sposobu usytuowania obiektów budowlanych w stosunku do dróg i innych terenów publicznie dostępnych oraz do granic przyległych nieruchomości, kolorystykę obiektów budowlanych oraz pokrycie dachów;
- 9) szczegółowych zasad i warunków scalania i podziału nieruchomości objętych planem miejscowym,
- 10) granic i sposobów zagospodarowania terenów lub obiektów podlegających ochronie, na podstawie odrębnych przepisów, terenów górniczych, a także obszarów szczególnego zagrożenia powodzią, obszarów osuwania się mas ziemnych, krajobrazów priorytetowych określonych w audycie krajobrazowym oraz w planach zagospodarowania przestrzennego województwa;
- 11) szczególnych warunków zagospodarowania terenów oraz ograniczeń w ich użytkowaniu, w tym zakazu zabudowy.

5. Z racji braku przesłanek do wyznaczania, plan nie zawiera:

- 1) zasad ochrony dziedzictwa kulturowego i zabytków, w tym krajobrazów kulturowych oraz dóbr kultury współczesnej,
- 2) ustaleń dotyczących sposobów i terminów tymczasowego zagospodarowania, urządzania i użytkowania terenów,
- 3) wymagań wynikających z potrzeb kształtowania przestrzeni publicznej.

Rozdział II

SŁOWNICZEK POJĘĆ UŻYTYCH W UCHWALE

§ 3. Wyjaśnienie ważniejszych pojęć użytych w treści niniejszej uchwały

1. Ilekroć w uchwale jest mowa o:

- 1) **przeznaczeniu terenu funkcjonalnego** – należy przez to rozumieć przeznaczenie terenu, które w ramach realizacji planu miejscowego stanie się główną i dominującą formą wykorzystania tego terenu,
- 2) **terenie funkcjonalnym** – należy przez to rozumieć fragment obszaru objętego planem, ograniczony liniami rozgraniczającymi, charakteryzujący się określonym przeznaczeniem i jednolitymi zasadami zagospodarowania oraz oznaczony danym symbolem cyfrowo - literowym,
- 3) **nieprzekraczalnej linii zabudowy** – należy przez to rozumieć linię wyznaczoną na rysunku planu, ograniczającą obszar, poza którym zakazuje się wznoszenia budynków,
- 4) **wysokości zabudowy** – w stosunku do budynków należy przez to rozumieć wysokość budynku zgodnie z przepisami odrębnymi dotyczącymi warunków technicznych jakim powinny odpowiadać budynki i ich usytuowanie, a w stosunku do innych niż budynki obiektów budowlanych – stanowi zewnętrzny, pionowy wymiar, mierzony od poziomu terenu do najwyższego punktu obiektu,
- 5) **kącie nachylenia połaci** – należy przez to rozumieć kąt nachylenia płaszczyzny połaci dachowej względem płaszczyzny poziomej, kąt nachylenia połaci nie odnosi się do elementów takich jak: lukarny, naczółki, zadaszenia wejść,

6) **przepisach odrębnych** – należy przez to rozumieć obowiązujące akty prawne.

Rozdział III PRZEPISY OGÓLNE

§ 4. Ustalenia dotyczące przeznaczenia terenów funkcjonalnych na obszarze objętym planem

1. Ustala się następujące przeznaczenia terenów funkcjonalnych oznaczonych na rysunku planu według symboli literowych:

- 1) **MN** – tereny zabudowy mieszkaniowej jednorodzinnej,
- 2) **ZL** – teren lasu,
- 3) **R** – teren rolniczy,
- 4) **KDW** – tereny dróg wewnętrznych;
- 5) **KDpj** – teren ciągu pieszo – jezdnego.

§ 5. Ustalenia dotyczące zasad ochrony i kształtowania ładu przestrzennego

1. W granicach objętych planem zasady ochrony ładu przestrzennego określone są ustaleniami dotyczącymi:

- 1) sposobów zagospodarowania i ochrony terenów zieleni oraz zachowania powierzchni biologicznie czynnej działki budowlanej;
- 2) nieprzekraczalnych linii zabudowy, wysokości zabudowy, usytuowania kalenic budynków oraz sposobu kształtowania dachów;
- 3) kolorystyki obiektów budowlanych, w tym materiałów użytych do pokryć dachowych i elewacji budynków;
- 4) przeznaczenia terenów funkcjonalnych oraz minimalnych powierzchni nowo wydzielonych działek budowlanych.

2. Ustala się lokalizację nowej zabudowy zgodnie z nieprzekraczalnymi liniami zabudowy oznaczonymi na rysunku planu oraz przepisami odrębnymi.

§ 6. Ustalenia dotyczące zasad ochrony środowiska, przyrody i krajobrazu

1. Ustala się zasady w zakresie ochrony środowiska:

- 1) zakazuje się lokalizacji przedsięwzięć mogących znacząco oddziaływać na środowisko, określonych w przepisach odrębnych, za wyjątkiem inwestycji celu publicznego z zakresu infrastruktury technicznej,
- 2) zakazuje się zmiany kierunku odpływu wody opadowej ze szkodą dla gruntów sąsiednich, zgodnie z przepisami odrębnymi;
- 3) ustala się dopuszczalne poziomy hałasu, przyjmując odpowiednie przepisy dotyczące ochrony środowiska w zakresie dopuszczalnych poziomów hałasu:
 - a) dla terenu funkcjonalnego oznaczonego na rysunku planu symbolem literowym **MN** – jak dla terenu zabudowy mieszkaniowej jednorodzinnej,
 - b) pozostałe tereny funkcjonalne nie podlegają ochronie akustycznej.

2. Ustala się, że teren planu położony jest poza granicami obszarów objętych prawną ochroną przyrody.

3. Na terenie planu nie wyznaczono krajobrazów priorytetowych z powodu braku opracowania audytu krajobrazowego, w którym określa się granice ich występowania.

§ 7. Ustalenia dotyczące zasad kształtowania krajobrazu

1. W zakresie kształtowania krajobrazu ustala się nakaz kształtowania nowej zabudowy przy uwzględnieniu parametrów, zasad i wskaźników kształtowania zabudowy określonych w ustaleniach szczegółowych.

§ 8. Ustalenia dotyczące zasad modernizacji, rozbudowy i budowy systemów komunikacji i infrastruktury technicznej

1. W zakresie systemów komunikacji ustala się, iż obsługę komunikacyjną terenów funkcjonalnych zapewniają: publiczna droga powiatowa nr 1230N oraz publiczna droga gminna, przyległe do terenu planu, poprzez drogi wewnętrzne oznaczone w planie symbolem **KDW** oraz teren ciągu pieszo – jezdni oznaczonego w planie symbolem **KDpj**.

2. Ustala się wskaźniki wyposażenia terenów funkcjonalnych w odpowiednią liczbę miejsc do parkowania, zapewniającą zaspokojenie potrzeb w zakresie parkowania i postoju samochodów:

- 1) dla terenów zabudowy mieszkaniowej jednorodzinnej oznaczonych w planie symbolami **MN** ustala się minimum 1,0 miejsce postojowe przypadające na jeden budynek mieszkalny;
- 2) ustala się nakaz lokalizowania miejsc postojowych wyłącznie na terenie własnej działki budowlanej;
- 3) miejsca postojowe dla pojazdów zaopatrzone w kartę parkingową należy realizować w ilości oraz na zasadach określonych w przepisach odrębnych.

3. Ustala się zasady z zakresu infrastruktury technicznej:

- 1) ustala się lokalizację sieci i urządzeń infrastruktury technicznej w liniach rozgraniczających terenów funkcjonalnych oznaczonych w planie symbolami **KDW**, **KDpj** na zasadach określonych w przepisach odrębnych;
- 2) dopuszcza się możliwość lokalizowania sieci i urządzeń infrastruktury technicznej w liniach rozgraniczających terenów funkcjonalnych oznaczonych w planie symbolem literowym **MN** w pasach terenu o szerokości 4 m zlokalizowanych wzdłuż granic działek budowlanych, na zasadach określonych w przepisach odrębnych oraz jeżeli lokalizacja tych sieci i urządzeń nie zmieni przeznaczenia terenu funkcjonalnego i nie ograniczy jego realizacji.

4. Ustala się zasady z zakresu zaopatrzenia w wodę:

- 1) zaopatrzenie w wodę należy realizować z sieci wodociągowej;
- 2) ustala się, iż zaopatrzenie w wodę dla potrzeb przeciwpożarowych należy realizować z sieci wodociągowej lub ze zbiorników przeciwpożarowych, na zasadach określonych w przepisach odrębnych.

5. Ustala się zasady z zakresu odprowadzania i oczyszczania ścieków sanitarnych, odprowadzania wód opadowych i roztopowych, gromadzenia odpadów:

- 1) obsługę w zakresie odprowadzania ścieków sanitarnych należy realizować siecią kanalizacji sanitarnej do oczyszczalni ścieków;
- 2) wody opadowe i roztopowe z powierzchni uszczelnionych należy odprowadzać do otwartej lub zamkniętej sieci kanalizacji deszczowej, wyposażonej w niezbędne urządzenia oczyszczające, z chwilą jej wybudowania, zgodnie z obowiązującymi przepisami odrębnymi;
- 3) dopuszcza się indywidualne zagospodarowanie wód opadowych i roztopowych, w sposób nie zagrażający środowisku oraz warunkom gruntowo-wodnym, bez szkody dla działek sąsiednich oraz zgodnie z obowiązującymi przepisami odrębnymi,
- 4) ustala się, iż gospodarkę odpadami należy realizować zgodnie z obowiązującymi przepisami odrębnymi oraz obowiązującymi w tym zakresie przepisami lokalnymi.

6. Ustala się zasady z zakresu zaopatrzenia w energię elektryczną:

- 1) zaopatrzenie w energię elektryczną należy realizować z sieci elektroenergetycznych, zgodnie z przepisami odrębnymi;
- 2) dopuszcza się zaopatrzenie w energię elektryczną za pomocą instalacji fotowoltaicznych lokalizowanych na dachach budynków, o mocy odpowiadającej mocy mikroinstalacji, o których mowa w przepisach odrębnych dotyczących odnawialnych źródeł energii;
- 3) zakazuje się zaopatrzenia w energię elektryczną za pomocą mikroinstalacji, o których mowa w przepisach odrębnych, wykorzystujących energię wiatrową;
- 4) nowe sieci elektroenergetyczne należy wykonać jako podziemne na zasadach określonych w przepisach odrębnych;

- 5) lokalizację obiektów budowlanych w stosunku do sieci i urządzeń elektroenergetycznych należy realizować z uwzględnieniem odległości wynikających z obowiązujących norm, przepisów i zasad branżowych;
- 6) w przypadku kolizji projektowanego zagospodarowania terenu z istniejącymi sieciami i urządzeniami elektroenergetycznymi, należy je przebudować w niezbędnym zakresie, zgodnie z obowiązującymi przepisami odrębnymi.

7. Ustala się zasady z zakresu infrastruktury telekomunikacyjnej:

- 1) zaopatrzenie w zakresie telekomunikacji należy realizować z sieci telekomunikacyjnej lub w sposób indywidualny, na zasadach określonych w przepisach odrębnych;
- 2) sieci telekomunikacyjne należy realizować jako kablowe umieszczane podziemnie;
- 3) w przypadku kolizji projektowanych obiektów z urządzeniami telekomunikacyjnymi, należy je przebudować i dostosować do projektowanego zagospodarowania przestrzennego, zgodnie z obowiązującymi przepisami odrębnymi.

8. Zaopatrzenie w ciepło należy realizować w sposób indywidualny, z zastosowaniem:

- 1) kotłów grzewczych spełniających normy emisji określone w przepisach odrębnych;
- 2) mikroinstalacji wytwarzających ciepło z odnawialnych źródeł energii, zgodnie z przepisami odrębnymi;
- 3) mikroinstalacje wytwarzające ciepło z promieniowania słonecznego należy umieszczać na dachach budynków.

9. Ustala się zasady z zakresu zaopatrzenia w gaz:

- 1) zaopatrzenie w gaz należy realizować z sieci gazowej na zasadach określonych w przepisach odrębnych;
- 2) dopuszcza się indywidualnie zaopatrzenie w gaz zgodnie z obowiązującymi przepisami odrębnymi.

§ 9. Ustalenia dotyczące granic i sposobów zagospodarowania terenów lub obiektów podlegających ochronie, na podstawie odrębnych przepisów, terenów górniczych, a także obszarów szczególnego zagrożenia powodzią, obszarów osuwania się mas ziemnych, krajobrazów priorytetowych określonych w audycie krajobrazowym oraz w planach zagospodarowania przestrzennego województwa

1. Dla gruntów rolnych najwyższych klas bonitacyjnych obowiązują ograniczenia w zagospodarowaniu wynikające z przepisów odrębnych z zakresu ochrony gruntów rolnych i leśnych.

2. Dla użytku leśnego obowiązują zasady zagospodarowania wynikające z przepisów odrębnych z zakresu ochrony gruntów rolnych i leśnych.

3. Na terenie planu nie występują tereny górnicze.

4. Na terenie planu nie występują obszary szczególnego zagrożenia powodzią.

5. Na terenie planu nie występują obszary osuwania się mas ziemnych.

6. Na terenie planu nie wyznaczono krajobrazów priorytetowych określonych w audycie krajobrazowym, w związku z brakiem jego opracowania.

§ 10. Ustalenia dotyczące szczególnych warunków zagospodarowania terenów oraz ograniczenia w ich użytkowaniu, w tym zakaz zabudowy

1. Ustala się szczególne warunki zagospodarowania terenu oraz ograniczenia w jego użytkowaniu w granicach pasach terenu ochrony funkcyjnej linii elektroenergetycznych średniego napięcia, w odległościach określonych na Załączniku Nr 1, zgodnie z normami, przepisami i zasadami branżowymi.

§ 11. Ustalenia dotyczące szczegółowych zasad i warunków scalenia i podziału nieruchomości

1. Ustala się, że w granicach planu nie wyznacza się obszarów wymagających przeprowadzenia scaleń i podziału nieruchomości, w rozumieniu przepisów odrębnych z zakresu gospodarki nieruchomościami.

2. Dopuszcza się przeprowadzenie procedury scalenia i podziału nieruchomości, w rozumieniu przepisów odrębnych z zakresu gospodarki nieruchomościami.

3. Ustala się szczegółowe zasady i warunki scalania i podziału nieruchomości dla działek budowlanych uzyskiwanych w wyniku scalania i podziału nieruchomości na terenie funkcjonalnym MN:

- 1) minimalna powierzchnia działek budowlanych: 1000 m²;
 - 2) minimalna szerokość frontów działek budowlanych: 24 m;
 - 3) kąty położenia granic działek w stosunku do pasa drogowego – od 80° do 110°.
4. Nie ustala się parametrów nowo wydzielanych działek gruntu na pozostałych terenach funkcjonalnych.
5. Ustala się, że szczegółowe zasady i warunki określone w ust. 3 nie dotyczą wydzielania działek gruntu w celu realizacji obiektów infrastruktury technicznej i urządzeń melioracyjnych.

§ 12. Stawki procentowe, na podstawie których ustala się opłatę, wynikającą ze wzrostu wartości nieruchomości w związku z uchwaleniem planu

Ustala się wysokość stawek procentowych dla naliczania opłat z tytułu wzrostu wartości nieruchomości związanych z uchwaleniem niniejszego planu dla terenów funkcjonalnych oznaczonych symbolami literowymi:

- 1) **MN, KDW, KDpj** – 30%,
- 2) **R, ZL** – 0,01%.

Rozdział IV

USTALENIA SZCZEGÓŁOWE

§ 13. Ustalenia dotyczące zasad kształtowania zabudowy oraz wskaźniki zagospodarowania terenów funkcjonalnych oznaczonych w planie symbolami literowymi MN

1. Ustala się zasady kształtowania zabudowy oraz parametry i wskaźniki zagospodarowania terenów funkcjonalnych oznaczonych w planie symbolami od 1MN do 7MN:

- 1) przeznaczenie terenów funkcjonalnych – tereny zabudowy mieszkaniowej jednorodzinnej;
- 2) w ramach przeznaczenia terenów funkcjonalnych dopuszcza się dodatkowo lokalizację:
 - a) wiat i altan,
 - b) obiektów małej architektury;
- 3) ustala się następujące zasady kształtowania zabudowy i zagospodarowania terenów funkcjonalnych:
 - a) budynki mieszkalne jednorodzinne realizować jako wolnostojące,
 - b) garaże realizować jako wbudowane w bryłę budynku mieszkalnego lub w formie budynków wolnostojących lub połączonych z innymi budynkami,
 - c) budynki gospodarcze i wiaty realizować w formie wolnostojącej lub połączone z innymi budynkami niemieszkalnymi,
 - d) altany realizować jako wolnostojące,
 - e) nieprzekraczalne linie zabudowy - zgodnie z rysunkiem planu,
 - f) miejsca postojowe realizować zgodnie z wymogami wynikającymi z §8 ust. 2 niniejszej uchwały;
- 4) ustala się następujące wskaźniki zagospodarowania terenów funkcjonalnych:
 - a) powierzchnia biologicznie czynna działki budowlanej – minimum 60%,
 - b) minimalny wskaźnik powierzchni zabudowy w stosunku do powierzchni działki budowlanej – 0,05 (5%),
 - c) maksymalny wskaźnik powierzchni zabudowy w stosunku do powierzchni działki budowlanej – 0,30 (30%),
 - d) wskaźnik minimalnej intensywności zabudowy – 0,05,
 - e) wskaźnik maksymalnej intensywności zabudowy – 0,9;
- 5) ustala się następujące gabaryty, usytuowanie, kolorystykę i pokrycie dachów dla budynków mieszkalnych jednorodzinnych:
 - a) wysokość zabudowy – do 2 kondygnacji naziemnych, w tym poddasze użytkowe, nie wyżej niż 10,0 m,
 - b) dopuszcza się wykonanie jednej kondygnacji podziemnej,
 - c) usytuowanie głównych kalenic budynków – równolegle lub prostopadle do osi drogi obsługującej działkę,
 - d) dachy dwuspadowe lub wielospadowe o kącie nachylenia połaci dachowych od 30° do 45°, kryte dachówką lub materiałem dachówkopodobnym w odcieniach koloru czerwonego, brązowego, szarego,
 - e) w elewacjach stosować materiały takie jak: cegła, kamień, drewno, tynki w kolorystyce barw pastelowych;
- 6) ustala się następujące gabaryty, usytuowanie, kolorystykę i pokrycie dachu dla budynków gospodarczych, garażowych:
 - a) wysokość zabudowy – nie wyżej niż 6,0 m,
 - b) usytuowanie głównych kalenic budynków – równolegle lub prostopadle do osi drogi obsługującej działkę,

- c) dachy dwuspadowe lub wielospadowe o kącie nachylenia połaci dachowych od 20° do 45°, kryte dachówką, blachą lub materiałem dachówkopodobnym w odcieniach koloru czerwonego, brązowego, szarego,
 - d) w elewacjach stosować materiały takie jak: cegła, drewno, kamień, ceramika, tynki w kolorystyce barw pastelowych
- 7) ustala się następujące gabaryty, usytuowanie, kolorystykę i pokrycie dachu dla wiaty, altany:
- a) wysokość zabudowy - nie wyżej niż 5,0 m,
 - b) dachy jednospadowe, dwuspadowe lub wielospadowe o kącie nachylenia połaci dachowych od 10° do 45°, kryte dachówką, blachodachówką lub gontem bitumicznym w odcieniach koloru czerwonego, brązowego, szarego;
- 8) ustala się wysokość obiektów małej architektury – nie wyżej niż 3,0 m;
- 9) ustala się wysokość obiektów budowlanych z zakresu infrastruktury technicznej – nie wyżej niż 10 m;
- 10) ustala się wysokość pozostałych obiektów budowlanych – nie wyżej niż 10,0 m;
- 11) ustala się minimalną powierzchnię działki budowlanej – 1000 m².

§ 14. Ustalenia dotyczące zasad zagospodarowania terenu funkcjonalnego oznaczonego w planie symbolem literowym ZL

1. Ustala się zasady zagospodarowania terenu funkcjonalnego oznaczonego w planie symbolem **1ZL**:

- 1) przeznaczenie terenu funkcjonalnego - teren lasu;
- 2) ustala się leśne użytkowanie terenu funkcjonalnego w rozumieniu leśnej przestrzeni produkcyjnej zgodnie z przepisami odrębnym;
- 3) ustala się zakaz lokalizacji obiektów budowlanych.

§ 15. Ustalenia dotyczące zasad zagospodarowania terenu funkcjonalnego oznaczonego w planie symbolem R

1. Ustala się zasady zagospodarowania zasady zagospodarowania terenu funkcjonalnego oznaczonego w planie symbolem **1R**:

- 1) przeznaczenie terenu funkcjonalnego - teren rolniczy,
- 2) ustala się zakaz realizacji obiektów budowlanych.

§ 16. Ustalenia dotyczące zasad zagospodarowania terenów funkcjonalnych oznaczonych w planie symbolami KDW

1. Ustala się zasady zagospodarowania terenów funkcjonalnych oznaczonych w planie symbolami od **1KDW** do **4KDW**:

- 1) przeznaczenie terenów funkcjonalnych – tereny dróg wewnętrznych;
- 2) w ramach przeznaczenia terenów dopuszcza się lokalizację sieci i urządzeń infrastruktury technicznej;
- 3) ustala się szerokość w liniach rozgraniczających terenów funkcjonalnych oznaczonych w planie symbolami **1KDW**, **2KDW** – 8,0 m, zgodnie z rysunkiem planu;
- 4) ustala się szerokość w liniach rozgraniczających terenu funkcjonalnego oznaczonego w planie symbolem **3KDW** – 6,0 m, zgodnie z rysunkiem planu;
- 5) ustala się, iż teren funkcjonalny oznaczony w planie symbolem **4KDW** stanowi poszerzenie drogi wewnętrznej przyległej do granicy planu;
- 6) ustala się szerokość w liniach rozgraniczających terenu funkcjonalnego oznaczonego w planie symbolem **4KDW** – zgodnie z rysunkiem planu;
- 7) w liniach rozgraniczających terenów funkcjonalnych oznaczonych w planie symbolami **1KDW**, **3KDW** projektuje się plac do zawracania pojazdów;
- 8) ustala się wysokość obiektów małej architektury – nie wyżej niż 3,0 m;

- 9) ustala się wysokość obiektów budowlanych z zakresu infrastruktury technicznej – nie wyżej niż 10 m;
- 10) ustala się wysokość pozostałych obiektów budowlanych – nie wyżej niż 10,0 m.

§ 17. Ustalenia dotyczące zasad zagospodarowania terenu funkcjonalnego oznaczonego w planie symbolem KDpj

1. Ustala się zasady zagospodarowania terenu funkcjonalnego oznaczonego w planie symbolem **1KDpj**:
 - 1) przeznaczenie terenu funkcjonalnego – teren ciągu pieszo - jezdni;
 - 2) w ramach przeznaczenia terenu dopuszcza się lokalizację sieci i urządzeń infrastruktury technicznej;
 - 3) ustala się szerokość w liniach rozgraniczających terenu funkcjonalnego oznaczonego w planie symbolem **1KDpj** – 5,0 m, zgodnie z rysunkiem planu;
 - 4) ustala się wysokość obiektów małej architektury – nie wyżej niż 3,0 m;
 - 5) ustala się wysokość obiektów budowlanych z zakresu infrastruktury technicznej – nie wyżej niż 10 m;
 - 6) ustala się wysokość pozostałych obiektów budowlanych – nie wyżej niż 10,0 m.

POSTANOWIENIA KOŃCOWE

§ 18. 1. Wykonanie uchwały powierza się Wójtowi Gminy Ostróda.

2. Uchwała wchodzi w życie po upływie 14 dni od daty jej ogłoszenia w Dzienniku Urzędowym Województwa Warmińsko-Mazurskiego.


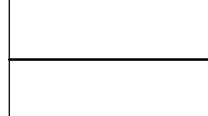
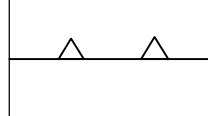





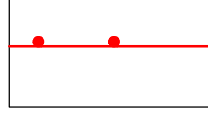
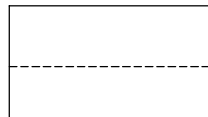

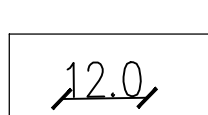
Przewodniczący Rady Gminy Ostróda

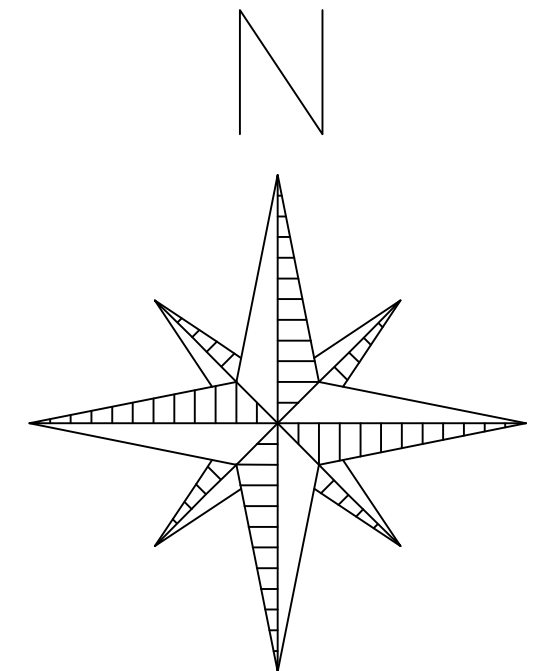
Janusz Sadowski

MIEJSCOWY PLAN ZAGOSPODAROWANIA PRZESTRZENNEGO DLA DZIAŁEK EW. NR 37/4, 36 POŁOŻONYCH W OBRĘBIE LUBAJNY, GMINA OSTRÓDA

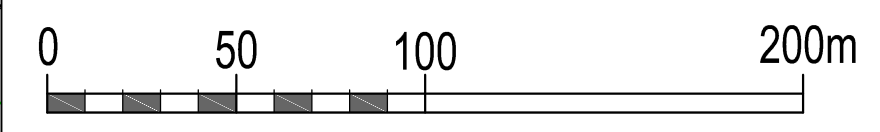
ZAŁĄCZNIK NR 1
DO UCHWAŁY NR XXV/583/2023
RADY GMINY OSTRÓDA
Z DNIA 24 listopada 2023 r.

USTALENIA OGÓLNE:

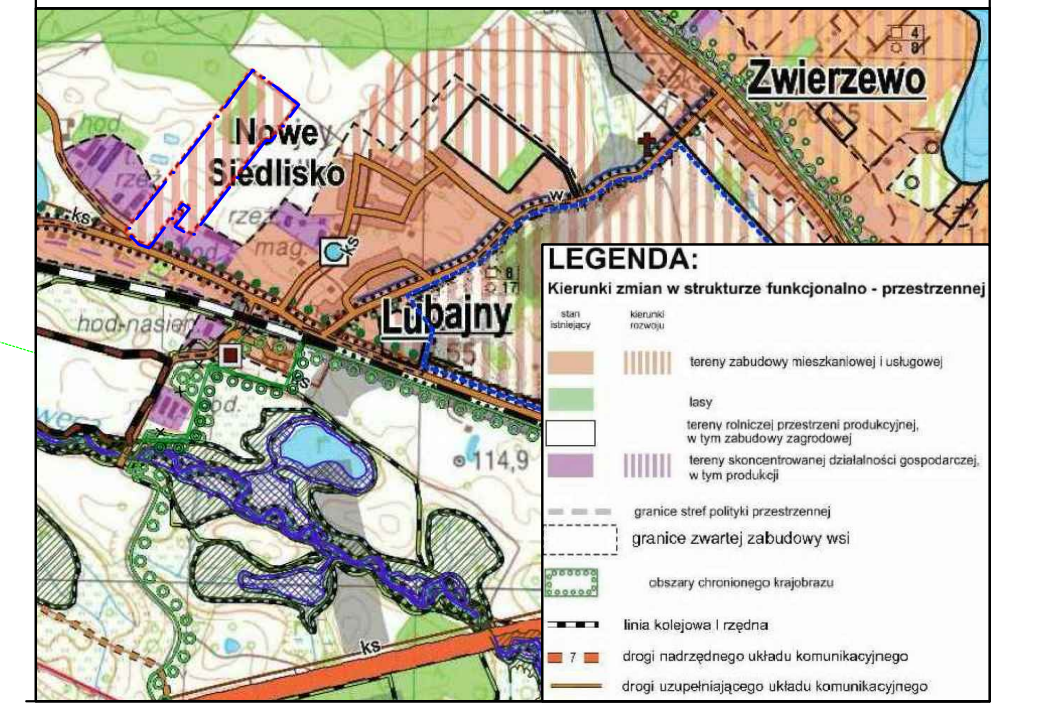
-  GRANICA PLANU
-  LINIE ROZGRANICZAJĄCE TERENY O RÓŻNYM PRZEZNACZENIU LUB RÓŻNYCH ZASADACH ZAGOSPODAROWANIA
-  NIEPRZEKRACZALNA LINIA ZABUDOWY
-  MN TERENY ZABUDOWY MIESZKANIOWEJ JEDNORODZINNEJ
-  ZL TEREN LASU
-  R TEREN ROLNICZY
-  KDW TERENY DRÓG WEWNĘTRZNYCH
-  KDpj TEREN CIĄGU PIESZO - JEZDNEGO
-  GRANICA PASA TERENU OCHRONY FUNKCYJNEJ WOKÓŁ LINII ELEKTROENERGETYCZNEJ ŚREDNIEGO NAPIĘCIA
- OZNACZENIA INFORMACYJNE:**
-  PROPONOWANY PODZIAŁ NA DZIAŁKI
-  LINIA ELEKTROENERGETYCZNA ŚREDNIEGO NAPIĘCIA
-  WYMIAROWANIE W METRACH



SKALA 1:2000



WYRYS ZE ZMIANY STUDIUM UWARUNKOWAŃ I KIERUNKÓW ZAGOSPODAROWANIA PRZESTRZENNEGO GMINY OSTRÓDA



GRANICA PLANU

OBRĘB LUBAJNY

**Rozstrzygnięcie o sposobie rozpatrzenia uwag zgłoszonych do projektu miejscowego planu
zagospodarowania przestrzennego dla działek ew. nr 37/4 i 36 położonych
w obrębie Lubajny, gmina Ostróda**

Na podstawie art. 17 pkt 9 oraz art. 18 ustawy z dnia 27 marca 2003 roku o planowaniu i zagospodarowaniu przestrzennym (t.j. Dz. U. z 2023 r., poz. 977 z późn. zm.) w brzmieniu sprzed 24.09.2023 r. zgodnie z art. 67 ust. 3 pkt 4) ustawy o zmianie ustawy o planowaniu i zagospodarowaniu przestrzennym oraz niektórych innych ustaw z dnia 7 lipca 2023 r. (Dz. U. z 2023 r., poz. 1688) - projekt planu został wyłożony do publicznego wglądu wraz z prognozą oddziaływania na środowisko, każdy, kto kwestionuje ustalenia przyjęte w projekcie planu mógł wnieść uwagi w terminie 14 dni od daty zakończenia wyłożenia projektu planu do publicznego wglądu.

W ustawowym terminie nie zgłoszono żadnych uwag do projektu miejscowego planu zagospodarowania przestrzennego dla działek ew. nr 37/4 i 36 położonych w obrębie Lubajny, gmina Ostróda.

Rozstrzygnięcie o sposobie realizacji oraz zasady finansowania inwestycji z zakresu infrastruktury technicznej należących do zadań własnych Gminy związanych z uchwaleniem miejscowego planu zagospodarowania przestrzennego dla działek ew. nr 37/4 i 36 położonych w obrębie Lubajny, gmina Ostróda

W związku z art. 20 ust. 1 ustawy z dn. 27 marca 2003 r. o planowaniu i zagospodarowaniu przestrzennym (t.j. Dz. U. z 2023 r., poz. 977 z późn. zm.) w brzmieniu sprzed 24.09.2023 r. zgodnie z art. 67 ust. 3 pkt 4) ustawy o zmianie ustawy o planowaniu i zagospodarowaniu przestrzennym oraz niektórych innych ustaw z dnia 7 lipca 2023 r. (Dz. U. z 2023 r., poz. 1688) stwierdza się, że w granicach planu nie przewiduje się realizacji zadań własnych Gminy Ostróda z zakresu infrastruktury technicznej.

Załącznik Nr 4 do uchwały Nr LXXV/583/2023

Rady Gminy Ostróda
z dnia 24 listopada 2023 r.

Zalacznik4.gml

Dane przestrzenne, o których mowa w art. 67a ust. 5 ustawy z dnia 27 marca 2003 r. o planowaniu i zagospodarowaniu przestrzennym (t.j. Dz. U. z 2023 r., poz. 977 z późn. zm.) w brzmieniu sprzed 24.09.2023 r. zgodnie z art. 67 ust. 3 pkt 4) ustawy o zmianie ustawy o planowaniu i zagospodarowaniu przestrzennym oraz niektórych innych ustaw z dnia 7 lipca 2023 r. (Dz. U. z 2023 r., poz. 1688) - ujawnione zostaną po kliknięciu w ikonę.