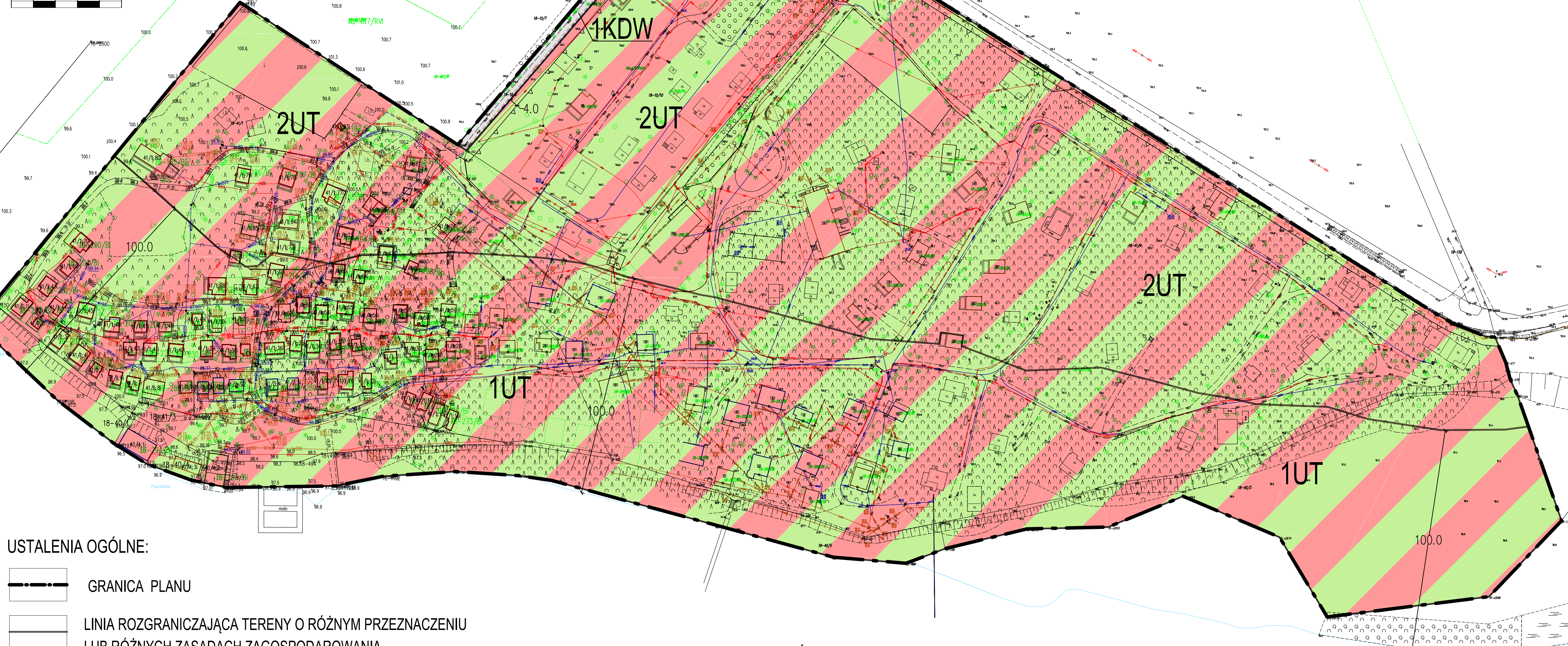
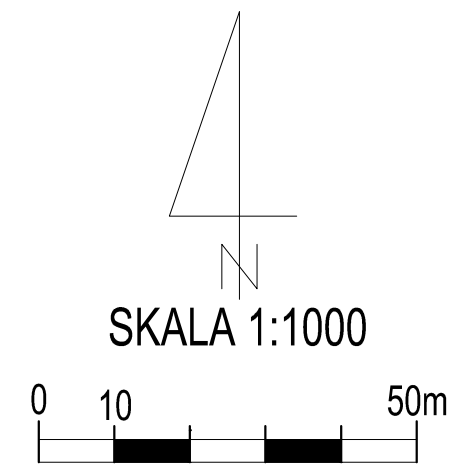
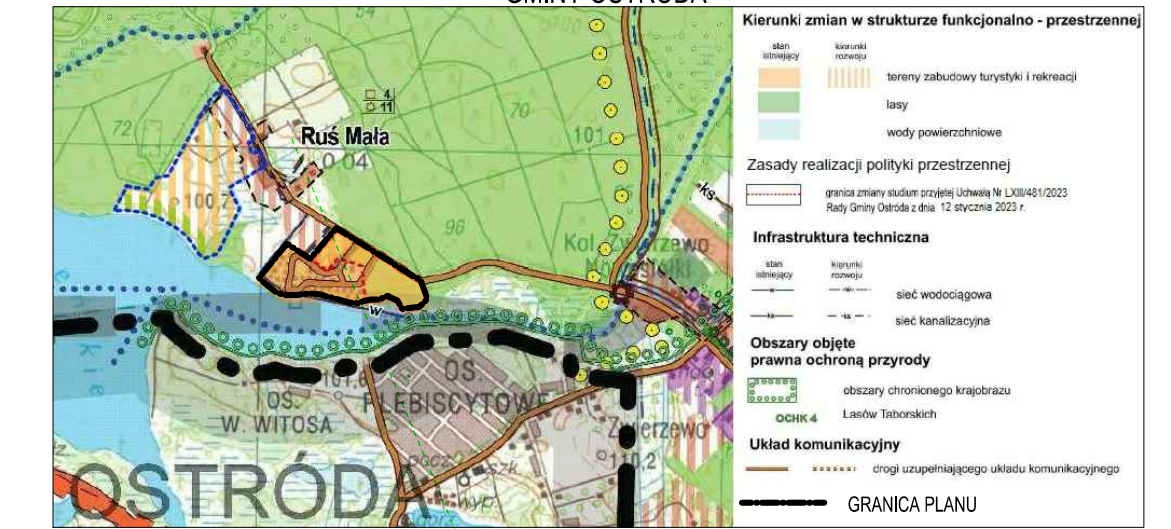


# MIEJSCOWY PLAN ZAGOSPODAROWANIA PRZESTRZENNEGO DLA TERENU USŁUG TURYSTYKI W MIEJSCOWOŚCI RUŚ MAŁA GMINA OSTRÓDA

ZAŁĄCZNIK NR 1  
DO UCHWAŁY NR ...  
RADY GMINY OSTRÓDA Z DNIA ...

WYRYS ZE STUDIUM UWARUNKOWAŃ I KIERUNKÓW ZAGOSPODAROWANIA PRZESTRZENNEGO  
GMINY OSTRÓDA



## USTALENIA OGÓLNE:

- GRANICA PLANU
- LINIA ROZGRANICZAJĄCA TERENY O RÓŻNYM PRZEZNACZENIU LUB RÓŻNYCH ZASADACH ZAGOSPODAROWANIA
- NIEPRZEKRACZALNA LINIA ZABUDOWY
- UT TERENY USŁUG TURYSTYKI
- KDW TEREN DROGI WEWNĘTRZNEJ

## USTALENIA WYNIKAJĄCE Z PRZEPISÓW ODREBNYCH:

TEREN PLANU W CAŁOŚCI POŁOŻONY JEST W GRANICACH  
OBSZARU CHRONIONEGO KRAJOBRAZU LASÓW TABORSKICH

## OZNACZENIA INFORMACYJNE:

- WYMIAROWANIE W METRACH

PRZEDSIĘBIORSTWO GOSPODARKI GRUNTAMI			
MIEJSCOWY PLAN ZAGOSPODAROWANIA PRZESTRZENNEGO DLA TERENU USŁUG TURYSTYKI W MIEJSCOWOŚCI RUŚ MAŁA GMINA OSTRÓDA			
AUTOR OPRACOWANIA		PODPIS	
mgr inż. Maciej Wronka			
GŁÓWNY PROJEKTANT			SKALA 1:1000
			DATA 06.2023 r.
			ZNAJDUJE SIĘ W: ...