

Uchwała Nr LXIX/527/2023
Rady Gminy Ostróda
z dnia 26 czerwca 2023 r.

w sprawie przystąpienia do sporządzenia zmiany studium uwarunkowań i kierunków zagospodarowania przestrzennego gminy Ostróda dla terenów położonych w obrębach geodezyjnych Mała Ruś, Gierłoż, Kajkowo, Międzylesie, Grabin, Stare Jabłonki, Wyźnica oraz Szyldak, gmina Ostróda

Na podstawie art. 18 ust. 2 pkt 5 ustawy z dnia 8 marca 1990 r. o samorządzie gminnym (Dz. U. z 2023 r. poz. 40 z późn. zm.) oraz art. 9 ust. 1, ust. 3 i ust. 3a w związku z art. 27 ustawy z dnia 27 marca 2003 r. o planowaniu i zagospodarowaniu przestrzennym (Dz. U. z 2023 r. poz. 977) **Rada Gminy Ostróda uchwala, co następuje:**

§ 1. Przystępuje się do zmiany „Studium uwarunkowań i kierunków zagospodarowania przestrzennego gminy Ostróda” przyjętego uchwałą Nr XVIII/132/2016 Rady Gminy Ostróda z dnia 8 kwietnia 2016 r. w sprawie zmiany Studium uwarunkowań i kierunków zagospodarowania przestrzennego gminy Ostróda, zmienionego:

- 1) uchwałą Nr XVII/137/2019 Rady Gminy Ostróda z dnia 29 listopada 2019 r. w sprawie zmiany Studium uwarunkowań i kierunków zagospodarowania przestrzennego gminy Ostróda;
- 2) uchwałą Nr XXXV/288/2021 Rady Gminy Ostróda z dnia 21 czerwca 2021 r. w sprawie uchwalenia zmiany Studium uwarunkowań i kierunków zagospodarowania przestrzennego gminy Ostróda;
- 3) uchwałą Nr LXIII/481/2023 Rady Gminy Ostróda z dnia 12 stycznia 2023 r. w sprawie zmiany Studium uwarunkowań i kierunków zagospodarowania przestrzennego gminy Ostróda.

§ 2. 1. Zmiana studium obejmuje swym zasięgiem tereny położone w obrębach geodezyjnych Mała Ruś, Gierłoż, Kajkowo, Międzylesie, Grabin, Stare Jabłonki, Wyźnica oraz Szyldak, gmina Ostróda.

2. Obszar objęty zmianą studium został przedstawiony na załącznikach graficznych Nr 1, Nr 2, Nr 3, Nr 4, Nr 5, Nr 6, Nr 7, Nr 8 do uchwały.

§ 3. Zakres zmiany studium obejmuje problematykę wynikającą z art. 10 ust. 1 i 2 ustawy o planowaniu i zagospodarowaniu przestrzennym.

§ 4. Wykonanie uchwały powierza się Wójtowi Gminy Ostróda.

§ 5. Uchwała wchodzi w życie z dniem podjęcia.

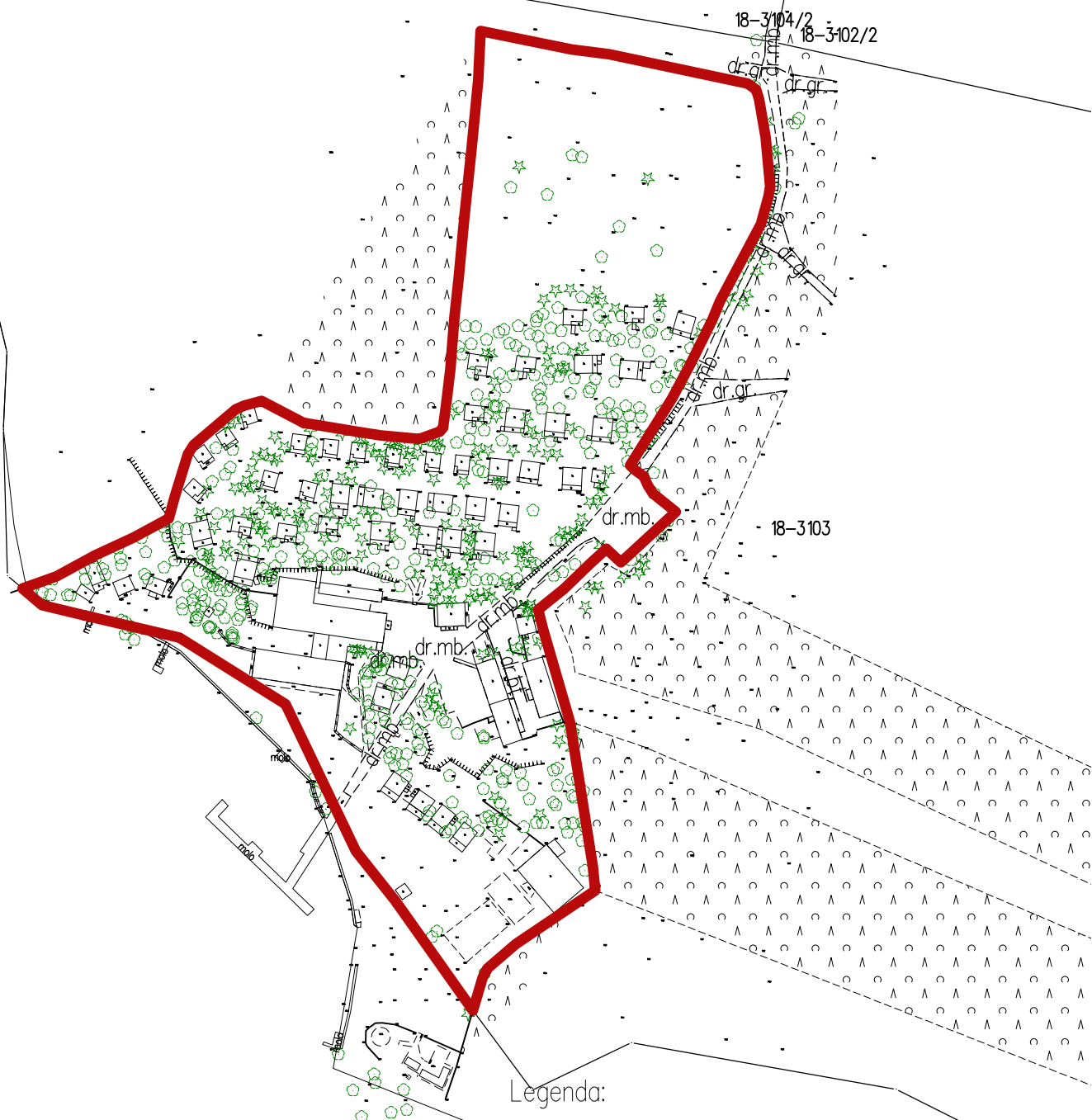
Załącznik Nr 1 do uchwały Nr **LXIX/527/2023**

Rady Gminy Ostróda

z dnia **26** czerwca 2023 r.

obręb: Mała Ruś

skala: 1:2000



Legenda:

 – obszar opracowania zmiany studium

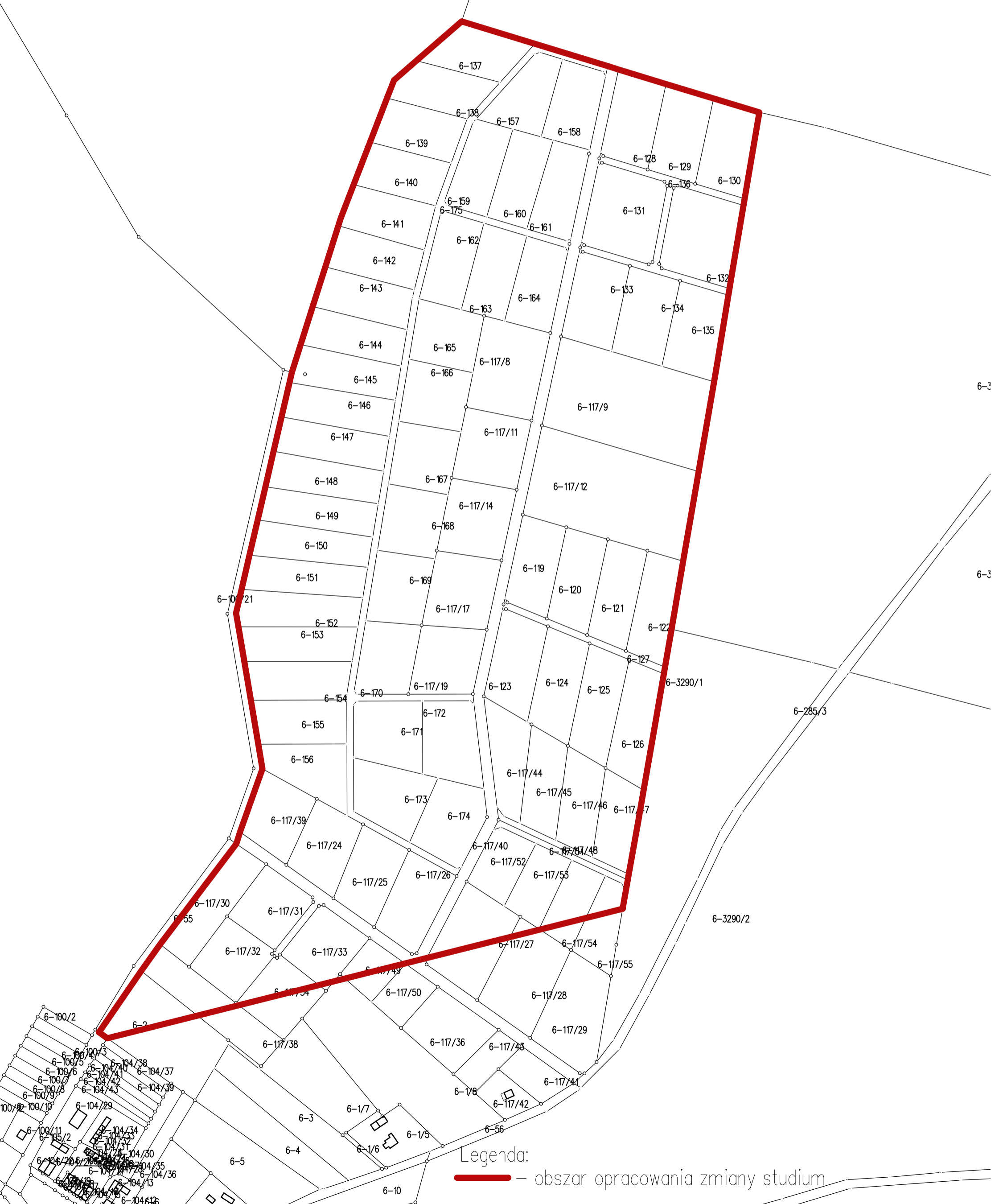
Załącznik Nr 2 do uchwały Nr **LXIX/527/2023**

Rady Gminy Ostróda

z dnia **26** czerwca 2023 r.

obręb: Gierłoż

skala: 1:3000



Legenda:

 – obszar opracowania zmiany studium

Załącznik Nr 3 do uchwały Nr **LXIX**./...../2023

Rady Gminy Ostróda
z dnia **26**. czerwca 2023 r.

obręb: Kajkowo

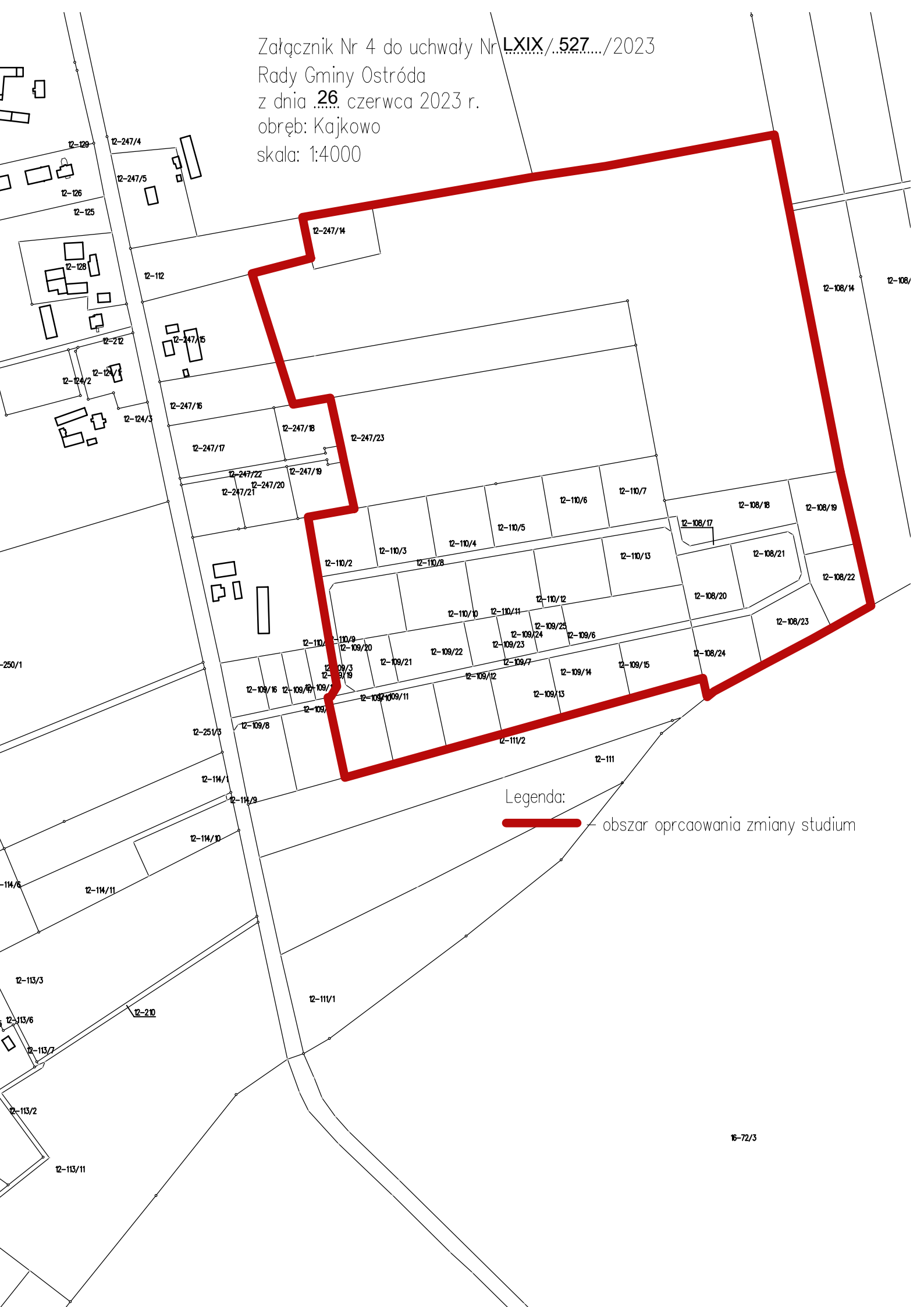
skala: 1:2000



Legenda:

 – obszar opracowania zmiany studium

Załącznik Nr 4 do uchwały Nr LXIX/527/2023
Rady Gminy Ostróda
z dnia 26 czerwca 2023 r.
obręb: Kajkowo
skala: 1:4000



Legenda:
— obszar opracowania zmiany studium



Załącznik Nr 5 do uchwały Nr **LXIX** / **527** /2023
Rady Gminy Ostróda
z dnia **26** czerwca 2023 r.
obręb: Międzylesie
skala: 1:3000

Legenda:

 – obszar opracowania zmiany studium

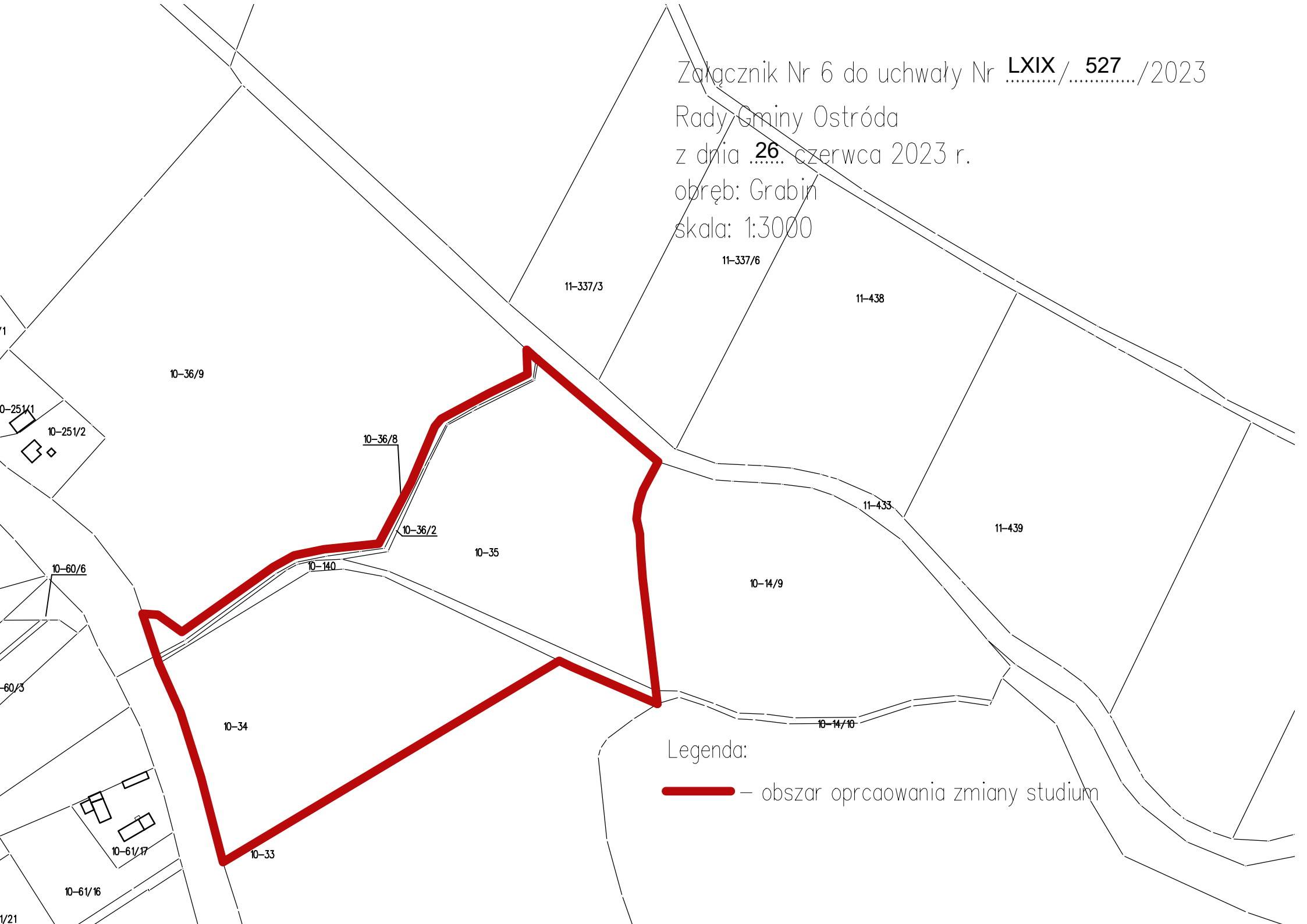
Załącznik Nr 6 do uchwały Nr **LXIX**/**527**/2023

Rady Gminy Ostróda

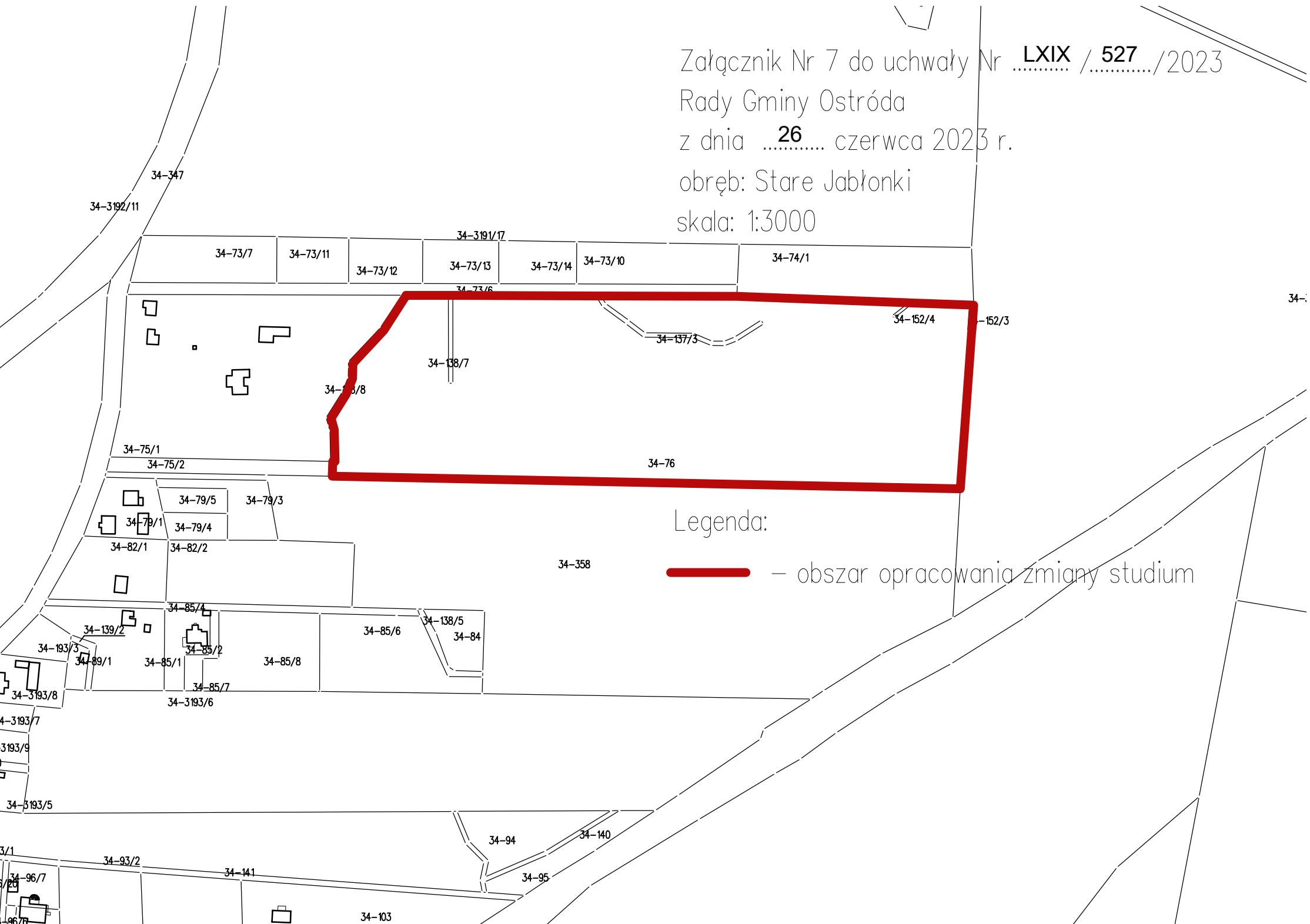
z dnia **26** czerwca 2023 r.

obręb: Grabin

skala: 1:3000

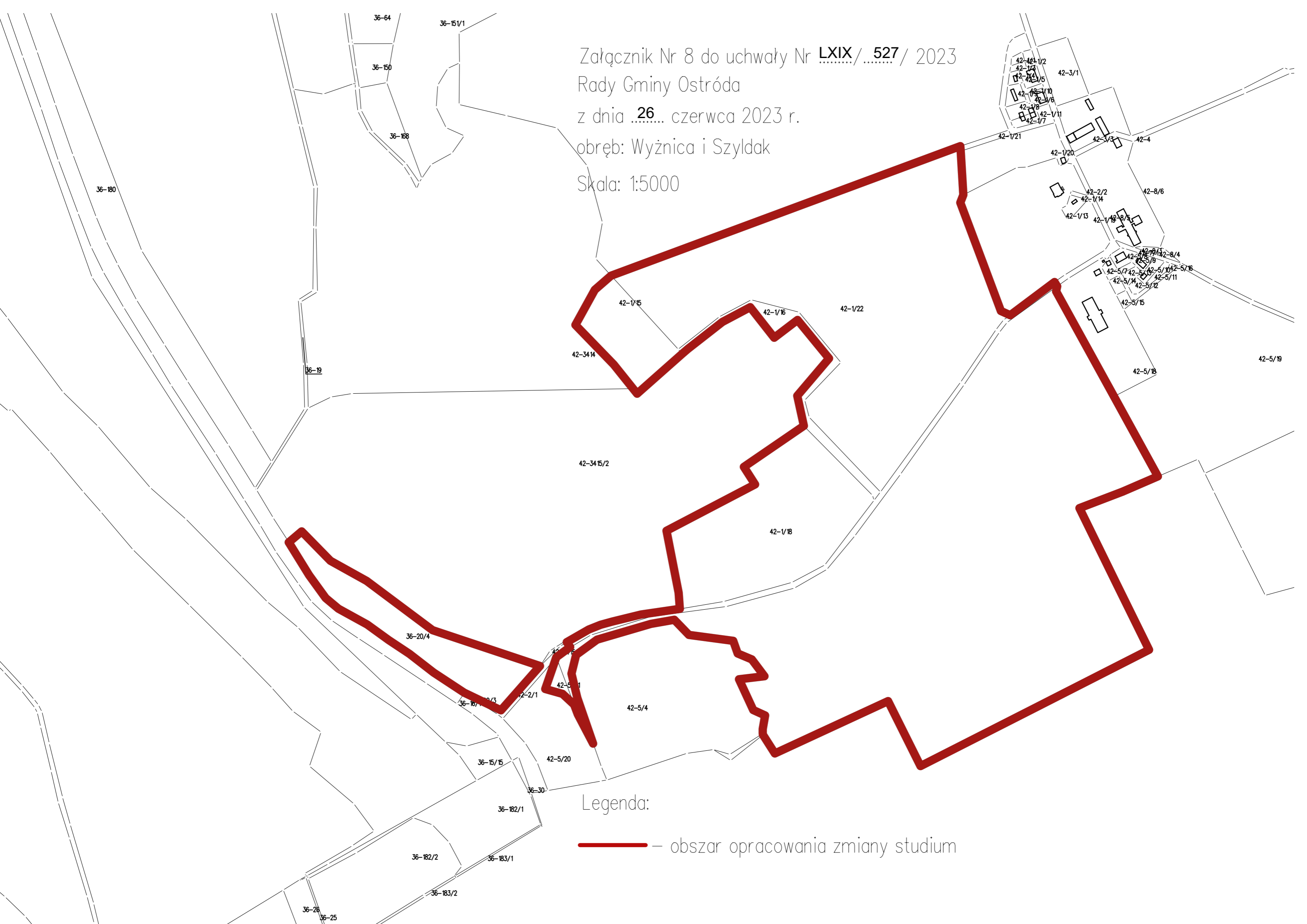


Załącznik Nr 7 do uchwały Nr /...../2023
Rady Gminy Ostróda
z dnia czerwca 2023 r.
obręb: Stare Jabłonki
skala: 1:3000



Legenda:
— — obszar opracowania zmiany studium

Załącznik Nr 8 do uchwały Nr **LXIX** / **527** / 2023
Rady Gminy Ostróda
z dnia **26** czerwca 2023 r.
obręb: Wyżnica i Szyldak
Skala: 1:5000



Legenda:

 – obszar opracowania zmiany studium