

Uchwała Nr LXV/495/2023

Rady Gminy Ostróda

z dnia 24 marca 2023 r.

**w sprawie zaliczenia dróg położonych na terenie Gminy Ostróda do kategorii dróg gminnych oraz
pozbawienia kategorii drogi gminnej**

Na podstawie art. 7 ust. 1 i 2 oraz art. 10 ust. 1-3 ustawy z dnia 21 marca 1985 r. o drogach publicznych (Dz. U. z 2022 r. poz. 1693 z późn. zm.) po zasięgnięciu opinii Zarządu Powiatu w Ostródzie, **Rada Gminy**

Ostróda uchwała, co następuje:

§ 1. 1. Zalicza się do kategorii dróg gminnych jako część drogi gminnej nr 153049N - Tor Działdowski w m. Samborowo działkę oznaczoną w ewidencji gruntów numerem geodezyjnym 328/9, obręb Samborowo i jednocześnie pozbawia się kategorii drogi gminnej oraz wyłącza z użytkowania jako droga publiczna część drogi nr 153051N - Tor Działdowski w m. Samborowo, tj. działkę nr 328/8, obręb Samborowo, działki powstały w wyniku podziału działki nr 328/1, obręb Samborowo.

2. Zalicza się do kategorii dróg gminnych jako część drogi gminnej nr 153049N - ul. Kwiatowa w m. Samborowo działkę oznaczoną w ewidencji gruntów numerem geodezyjnym 329/3, obręb Samborowo i jednocześnie pozbawia się kategorii drogi gminnej oraz wyłącza z użytkowania jako droga publiczna część drogi nr 153049N - ul. Kwiatowa w m. Samborowo, tj. działkę nr 329/2, obręb Samborowo, działki powstały w wyniku podziału działki nr 329/1, obręb Samborowo.

3. Zalicza się do kategorii dróg gminnych jako część drogi gminnej nr 153054N ul. Świetlińska - poligon m. Kajkowo działkę oznaczoną w ewidencji gruntów numerem geodezyjnym 200/2, obręb Kajkowo i jednocześnie pozbawia się kategorii drogi gminnej oraz wyłącza z użytkowania jako droga publiczna część drogi nr 153054N ul. Świetlińska - poligon w m. Kajkowo, tj. działki nr 200/1 i 233/38, obręb Kajkowo, działki powstały w wyniku podziału działek nr 200 i 233/15, obręb Kajkowo.

§ 2. Położenie i przebieg dróg oraz części dróg, o których mowa w § 1 ust. 1, 2 i 3, zaznaczono na mapach stanowiących załączniki graficzne Nr 1-3 do niniejszej uchwały.

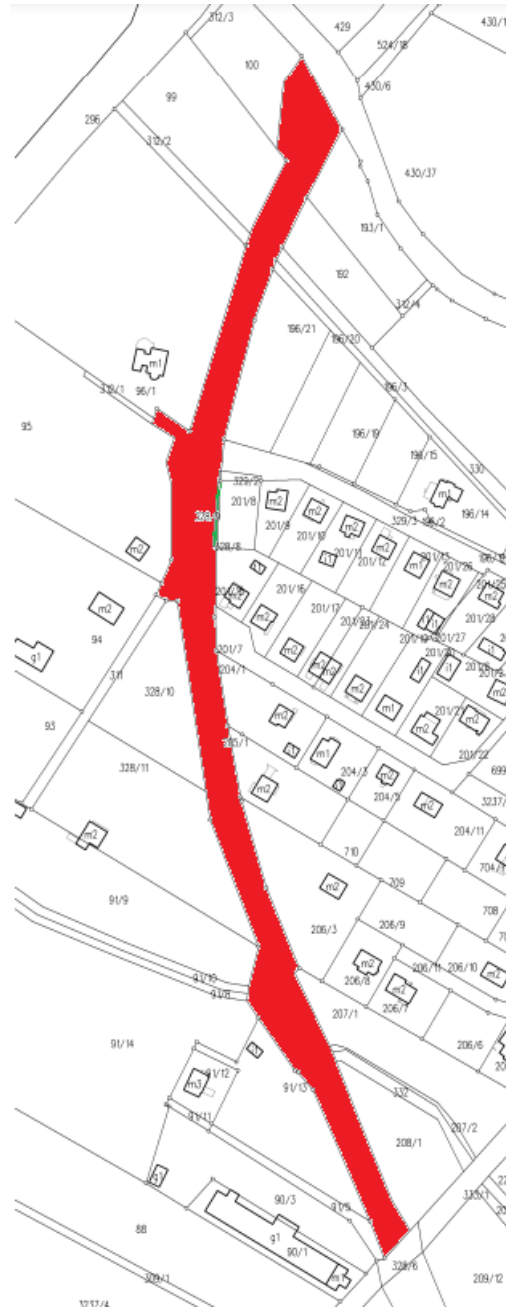
§ 3. Wykonanie uchwały powierza się Wójtowi Gminy Ostróda.



§ 4. Uchwała wchodzi w życie po upływie 14 dni od dnia ogłoszenia w Dzienniku Urzędowym Województwa Warmińsko-Mazurskiego.

Przewodniczący Rady Gminy Ostróda

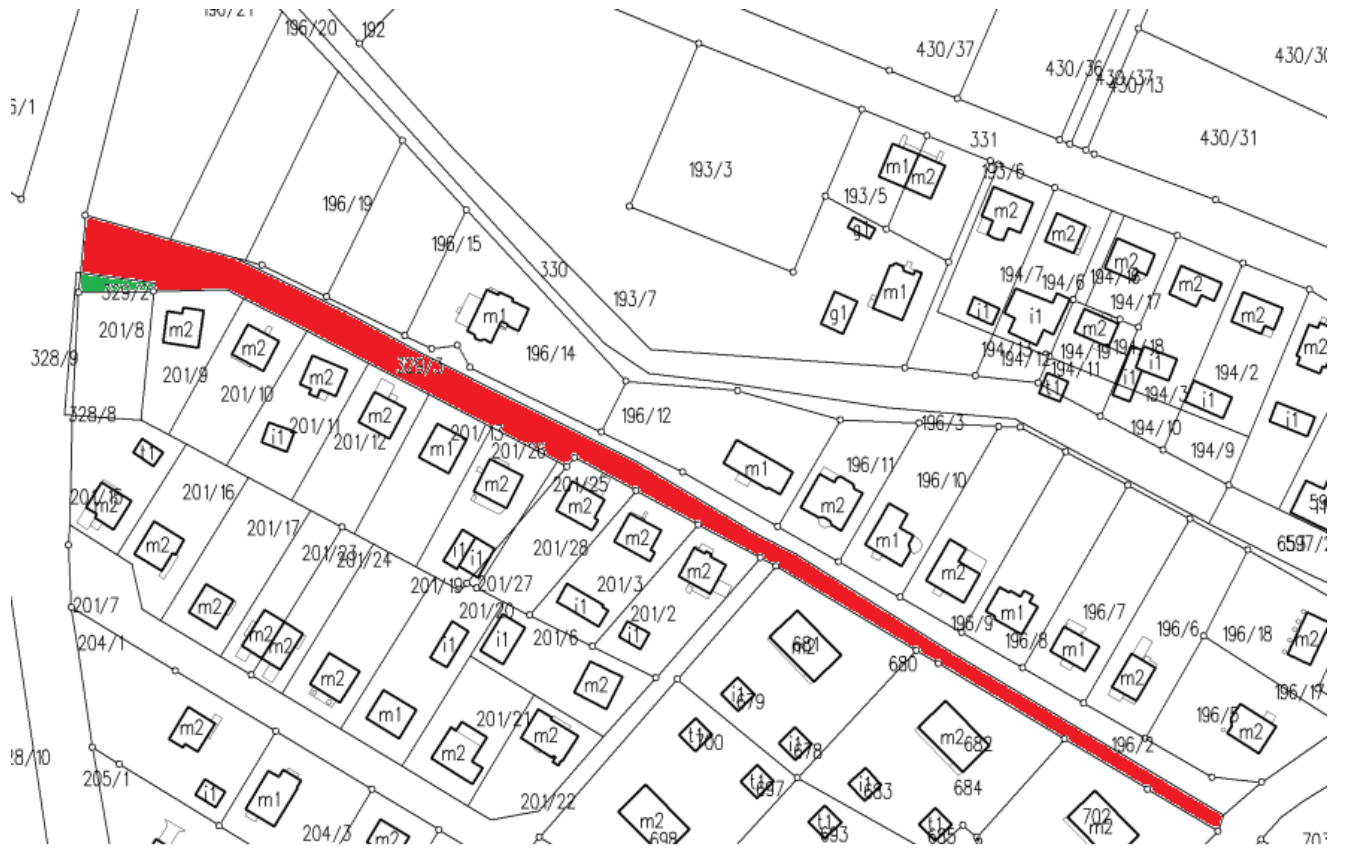
Janusz Sadowski



Załącznik Nr 1 do uchwały Nr LXV/495/2023
Rady Gminy Ostróda
z dnia 24 marca 2023 r.



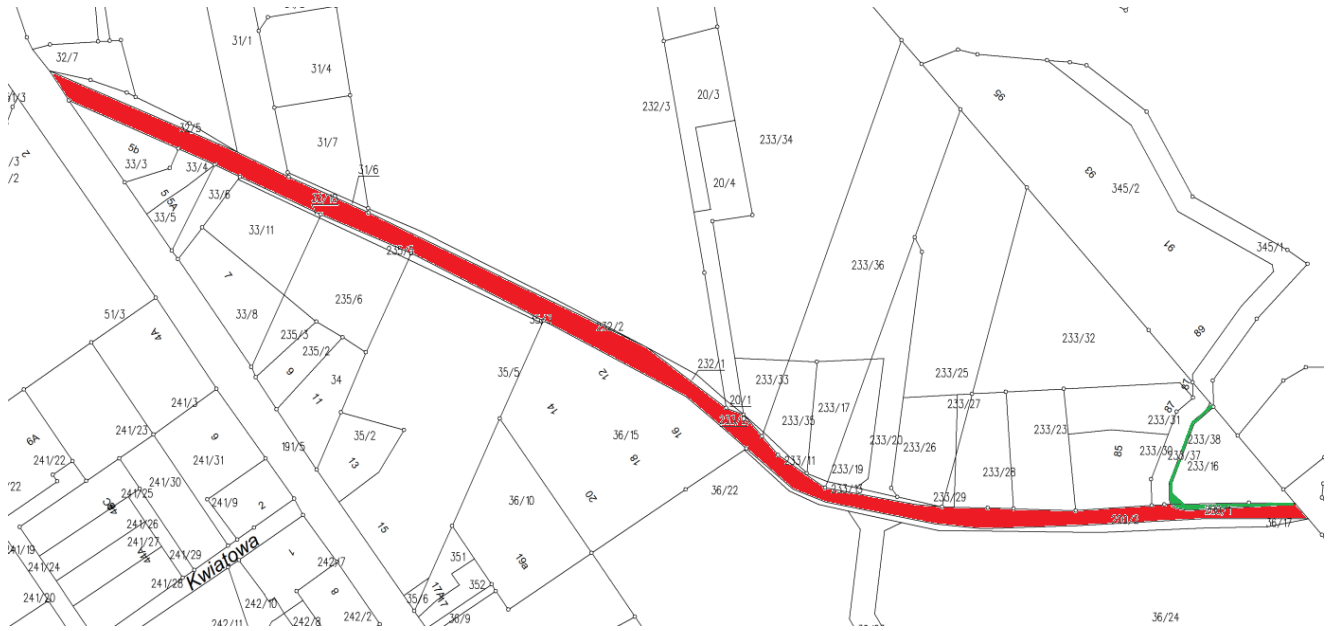
-  - działka wyłączona jako część drogi gminnej
-  - działka włączona jako część drogi gminnej



Załącznik Nr 2 do uchwały Nr LXV/495/2023
Rady Gminy Ostróda
z dnia 24 marca 2023 r.



-  - działka wyłączona jako część drogi gminnej
-  - działka włączona jako część drogi gminnej

Załącznik Nr 3 do uchwały Nr LXV/495/2023
Rady Gminy Ostróda
z dnia 24 marca 2023 r.



-  - działka wyłączona jako część drogi gminnej
-  - działka włączona jako część drogi gminnej