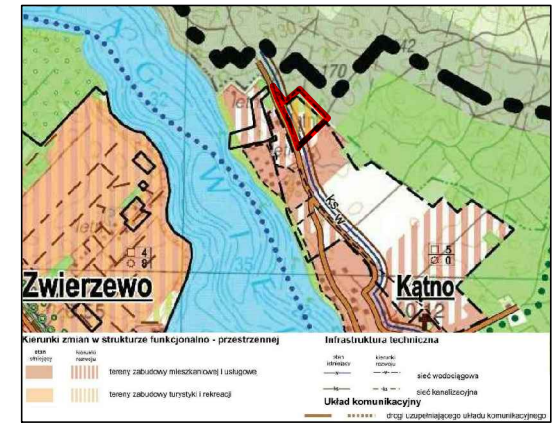
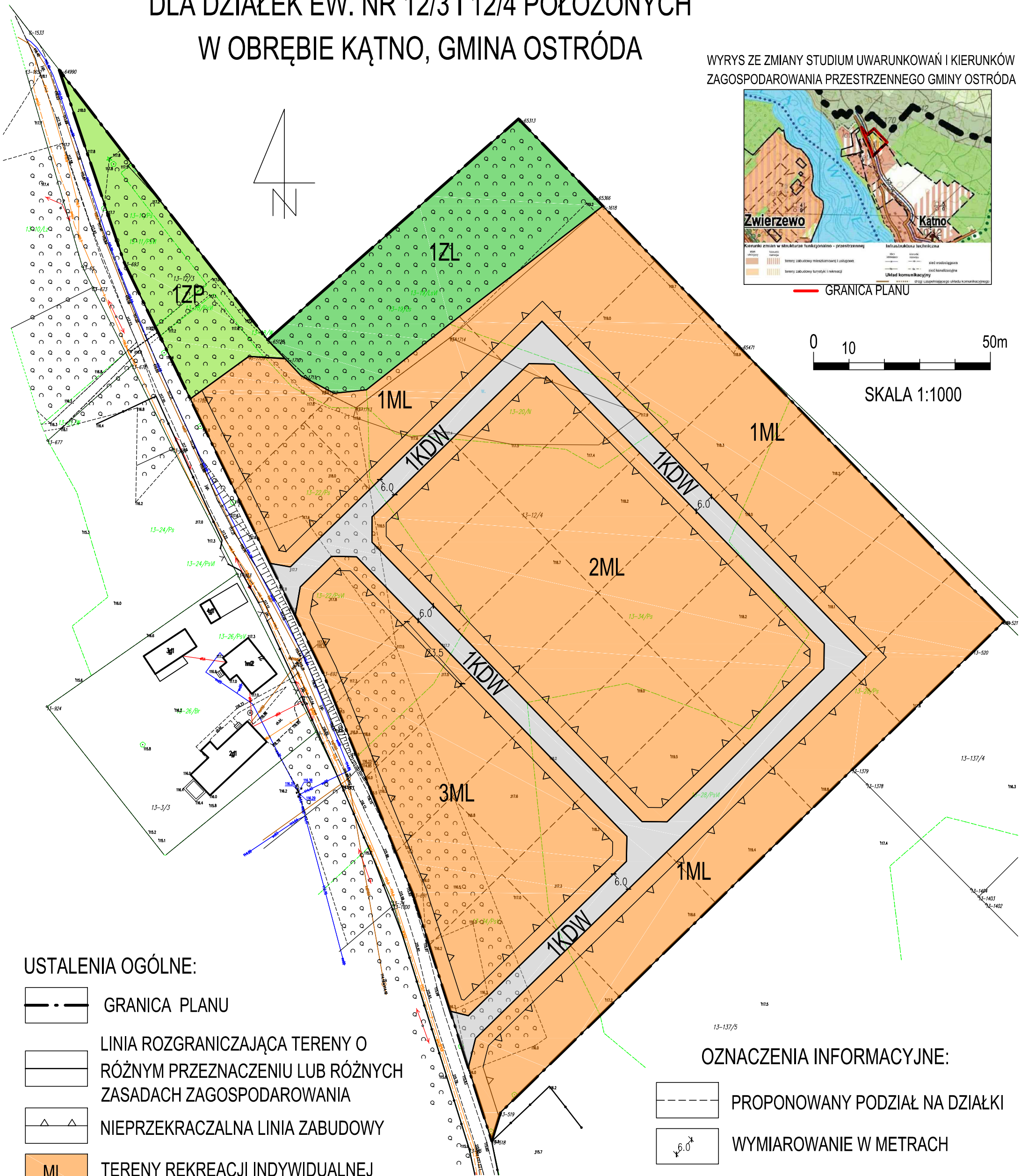


MIEJSCOWY PLAN ZAGOSPODAROWANIA PRZESTRZENNEGO DLA DZIAŁEK EW. NR 12/3 I 12/4 POŁOŻONYCH W OBRĘBIE KĄTNO, GMINA OSTRÓDA

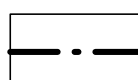
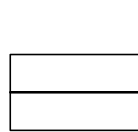
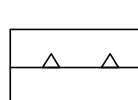

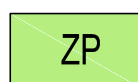
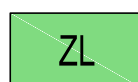

WYRYS ZE ZMIANY STUDIUM UWARUNKOWAŃ I KIERUNKÓW
ZAGOSPODAROWANIA PRZESTRZENNEGO GMINY OSTRÓDA



SKALA 1:1000

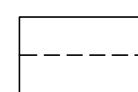
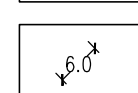


USTALENIA OGÓLNE:

-  GRANICA PLANU
-  LINIA ROZGRANICZAJĄCA TERENY O RÓŻNYM PRZEZNACZENIU LUB RÓŻNYCH ZASADACH ZAGOSPODAROWANIA
-  NIEPRZEKRACZALNA LINIA ZABUDOWY
-  ML TERENY REKREACJI INDYWIDUALNEJ
-  ZP TEREN ZIELENI URZĄDZONEJ
-  ZL TEREN LASU
-  KDW TEREN DROGI WEWNĘTRZNEJ

USTALENIA WYNIKAJĄCE Z PRZEPISÓW ODREBNYCH:
TEREN W CAŁOŚCI POŁOŻONY JEST W GRANICACH OBSZARU CHRONIONEGO KRAJOBRAZU LASÓW TABORSKICH

OZNACZENIA INFORMACYJNE:

-  PROPONOWANY PODZIAŁ NA DZIAŁKI
-  WYMIAROWANIE W METRACH

PRZEDSIĘBIORSTWO GOSPODARKI GRUNTAMI toroz PLUSKI, UL. PLUSZNA 19		
MIEJSCOWY PLAN ZAGOSPODAROWANIA PRZESTRZENNEGO DLA DZIAŁEK EW. NR 12/3 I 12/4 POŁOŻONYCH W OBRĘBIE KĄTNO, GMINA OSTRÓDA		
AUTORZY		PODPIS
GLÓWNY PROJEKTANT	mgr inż. Maciej Wronka	
PROJEKTANT	mgr inż. Marta Witkowska	
		SKALA 1:1000
		DATA 01.2023