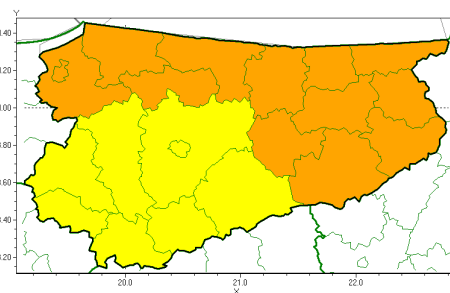
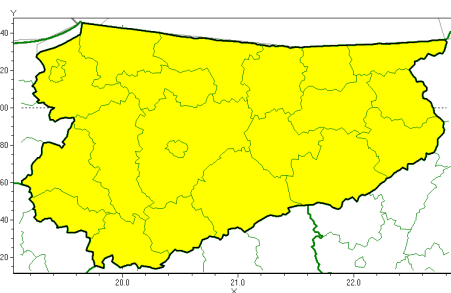
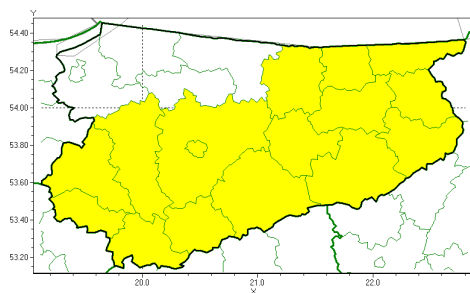




Intensywne opady śniegu

Silny wiatr

Zawieje/zamiecie śnieżne

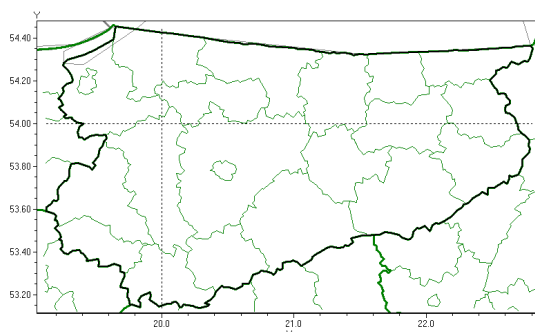


**PROGNOZA NIEBEZPIECZNYCH ZJAWISK METEOROLOGICZNYCH  
NA PIERWSZ DOB**

<b>Obszar</b>	Województwo warmińsko-mazurskie
<b>Ważność (cz. urz.)</b>	od godz. 07:30 dnia 21.01.2022 (piątek) do godz. 07:30 dnia 22.01.2022 (sobota)
<b>Zjawisko/stopień zagrożenia Kryteria</b>	<p><b>Intensywne opady śniegu/1</b> (działdowski, etcki, giżycki, gołdapski, iławski, ketrzyński, mrągowski, nidzicki, nowomiejski, olecki, Olsztyn, olsztyński, ostródzki, piski, szczycieński i wgorzewski)</p> <p>Intensywne opady śniegu powodującej przyrost pokrywy śnieżnej o 10-15 cm w czasie do 12 godzin lub o 15-20 cm w czasie do 24 godzin.</p> <p><b>Silny wiatr/1</b> (wszystkie powiaty)</p> <p>Silny wiatr o średniej prędkości 55-72 km/h lub porywy wiatru o prędkości 70-90 km/h.</p> <p><b>Zawieje/zamiecie śnieżne/2</b> (bartoszycki, braniewski, Elbląg, elbląski, etcki, giżycki, gołdapski, ketrzyński, lidzbarski, mrągowski, olecki, piski i wgorzewski)</p> <p>Zawieje i/lub zamiecie śnieżne spowodowane wiatrem o średniej prędkości powyżej 40 km/h lub porywami wiatru powyżej 72 km/h.</p> <p><b>Zawieje/zamiecie śnieżne/1</b> (działdowski, iławski, nidzicki, nowomiejski, Olsztyn, olsztyński, ostródzki i szczycieński)</p> <p>Zawieje i/lub zamiecie śnieżne spowodowane wiatrem o średniej prędkości 29-40 km/h lub porywami wiatru o prędkości 55-72 km/h.</p>



Brak niebezpiecznych zjawisk

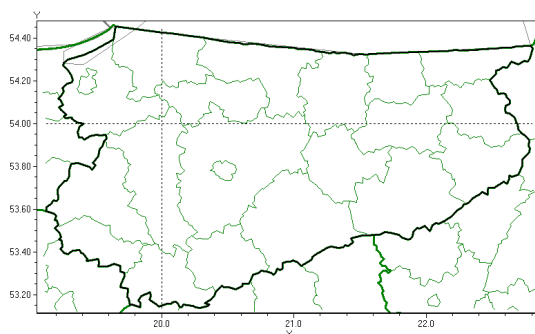


**PROGNOZA NIEBEZPIECZNYCH ZJAWISK METEOROLOGICZNYCH  
NA DRUGI DOB**

<b>Obszar</b>	Województwo warmińsko-mazurskie
<b>Ważność (cz. urz.)</b>	od godz. 07:30 dnia 22.01.2022 (sobota) do godz. 07:30 dnia 23.01.2022 (niedziela)
<b>Zjawisko/stopec zagrożenia Kryteria</b>	Nie przewiduje się /-



Brak niebezpiecznych zjawisk

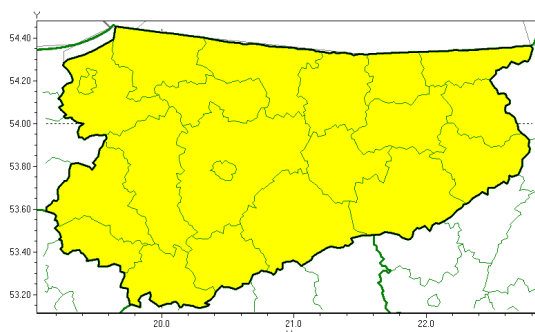


**PROGNOZA NIEBEZPIECZNYCH ZJAWISK METEOROLOGICZNYCH  
NA TRZECI DOB**

<b>Obszar</b>	Województwo warmińsko-mazurskie
<b>Ważność (cz. urz.)</b>	od godz. 07:30 dnia 23.01.2022 (niedziela) do godz. 07:30 dnia 24.01.2022 (poniedziałek)
<b>Zjawisko/stopień zagrożenia Kryteria</b>	Nie przewiduje się /-



Opady marznące



**PROGNOZA NIEBEZPIECZNYCH ZJAWISK METEOROLOGICZNYCH**

**NA CZWART DOB**

<b>Obszar</b>	Województwo warmińsko-mazurskie
<b>Ważność (cz. urz.)</b>	od godz. 07:30 dnia 24.01.2022 (poniedziałek) do godz. 07:30 dnia 25.01.2022 (wtorek)
<b>Zjawisko/stopień zagrożenia Kryteria</b>	<b>Opady marznące/1</b> (wszystkie powiaty) Słabe opady marznącego deszczu lub mawki, trwające nie dłużej niż 12 godzin i powodujące gołoledź.

<b>Dyżurny synoptyk IMGW-PIB</b>	Marek Kurowski
<b>Godzina i data wydania</b>	godz. 14:46 dnia 20.01.2022
<b>Uwagi</b>	Prognoza niebezpiecznych zjawisk meteorologicznych jest informacją orientacyjną. Wydawanie depeszy OSTRZEŻENIE unieważnia i anuluje wszystkie informacje dotyczące tego samego okresu i zjawiska zawarte w prognozie. <b>Sprawdź aktualne ostrzeżenia oraz tekstów prognoz synoptycznych.</b>

Opracowanie niniejsze i jego format, jako przedmiot prawa autorskiego podlega ochronie prawnej, zgodnie z przepisami ustawy z dnia 4 lutego 1994r o prawie autorskim i prawach pokrewnych (dz. U. z 2006 r. Nr 90, poz. 631 z późn. zm.).

Wszelkie dalsze udostępnianie, rozpowszechnianie (przedruk, kopiowanie, wiadomości sms) jest dozwolone wyłącznie w formie dosłownej z bezwzględnym wskazaniem źródła informacji tj. IMGW-PIB.