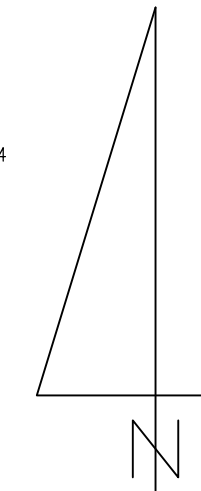
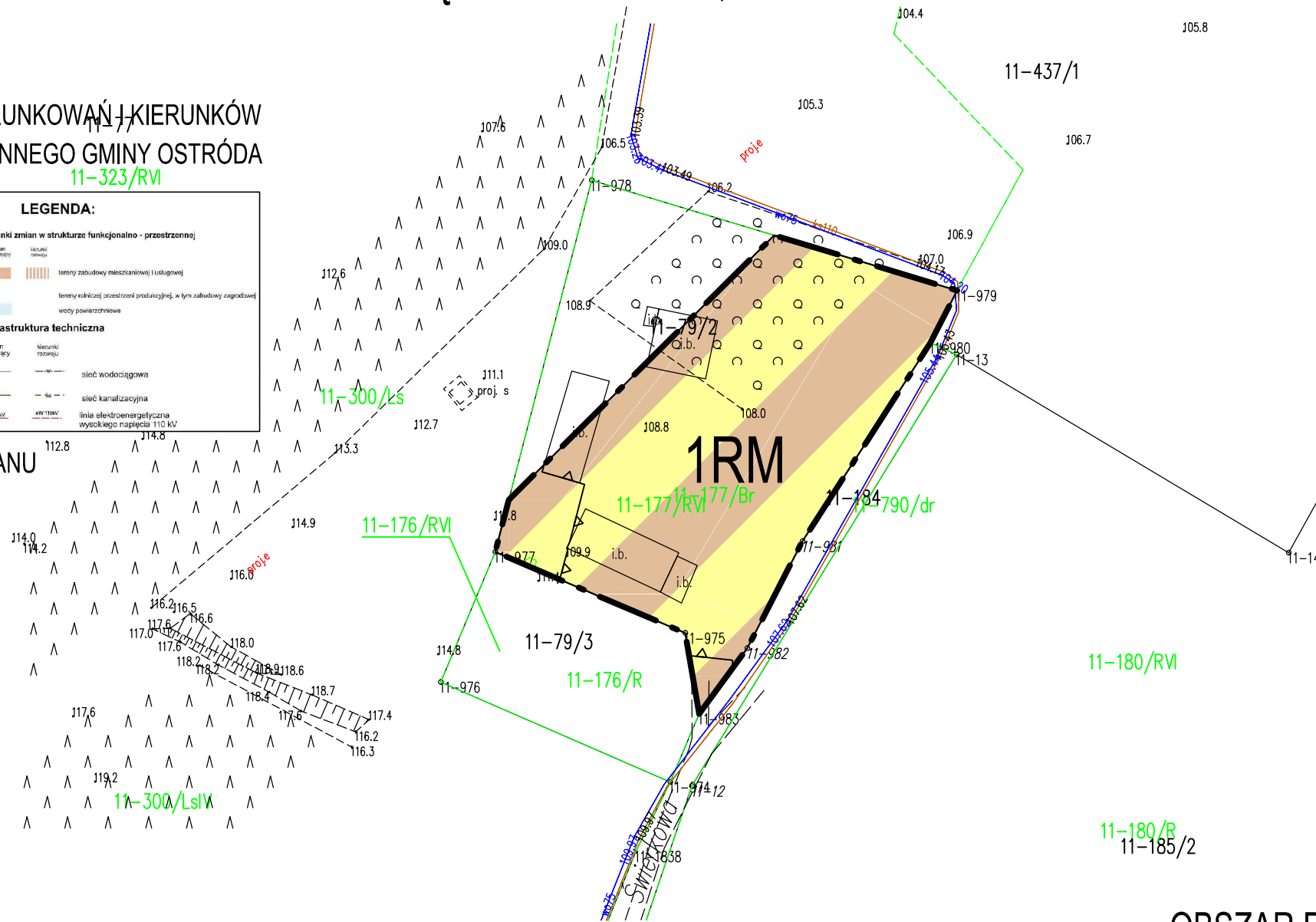
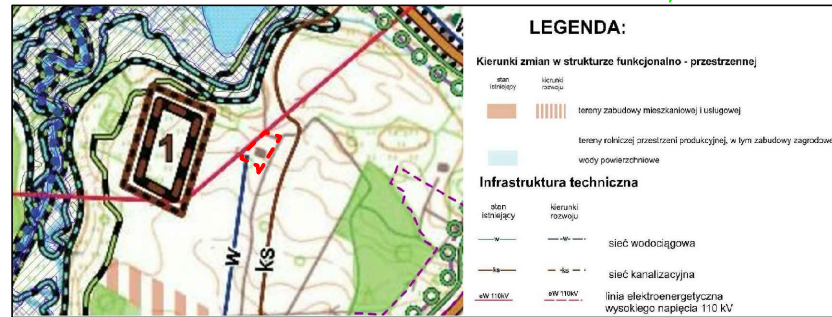
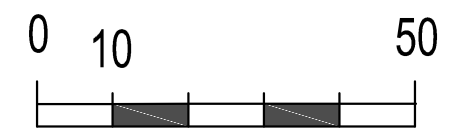


# MIEJSCOWY PLAN ZAGOSPODAROWANIA PRZESTRZENNEGO DLA OBSZARU DZIAŁEK POŁOŻONYCH W OBRĘBIE IDZBARK, GMINA OSTRÓDA

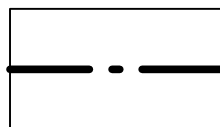
WYRYS ZE ZMIANY STUDIUM UWARUNKOWAŃ I KIERUNKÓW  
ZAGOSPODAROWANIA PRZESTRZENNEGO GMINY OSTRÓDA  
11-323/RVI



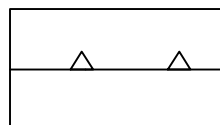
SKALA 1:1000




## USTALENIA:



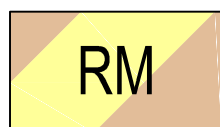
GRANICA PLANU



NIEPRZEKRACZALNA LINIA ZABUDOWY




LINIA ROZGRANICZAJĄCA TERENY O RÓŻNYM PRZEZNACZENIU  
LUB RÓŻNYM SPOSOBIE ZAGOSPODAROWANIA



TEREN ZABUDOWY ZAGRODOWEJ

OBSZAR PLANU W CAŁOŚCI POŁOŻONY JEST W  
GRANICACH OBSZARU CHRONIONEGO KRAJOBRAZU  
DOLINY GÓRNEJ DRWĘCY

PRZEDSIĘBIORSTWO GOSPODARKI GRUNTAMI			
 Pluski, ul. Pluszna 19			
MIEJSCOWY PLAN ZAGOSPODAROWANIA PRZESTRZENNEGO DLA OBSZARU DZIAŁEK POŁOŻONYCH W OBRĘBIE IDZBARK, GMINA OSTRÓDA			
AUTORZY OPRACOWANIA		PODPIS	
GLÓWNY PROJEKTANT	mgr inż. Maciej Wronka		SKALA 1 : 1000
PROJEKTANT	mgr inż. Emilia Gałuszka-Wronka		DATA 06.2021
PROJEKTANT	mgr inż. Marta Witkowska		ZAŁĄCZNIK NR 1 ARKUSZ NR 2