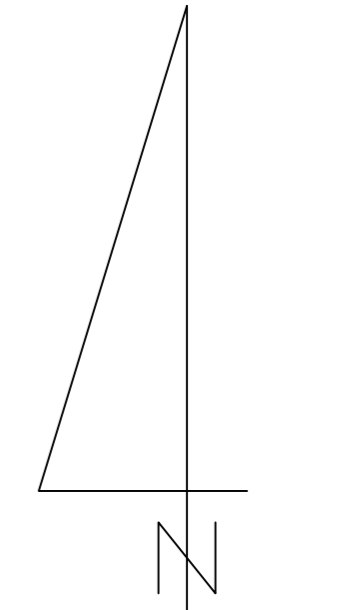
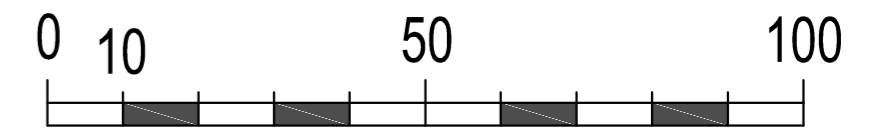


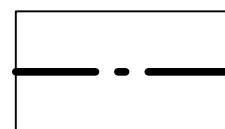
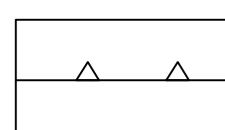




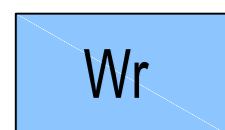


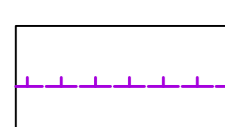
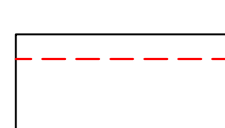
MIEJSCOWY PLAN ZAGOSPODAROWANIA PRZESTRZENNEGO DLA OBSZARU DZIAŁEK POŁOŻONYCH W OBRĘBIE IDZBARK, GMINA OSTRÓDA



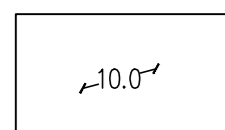
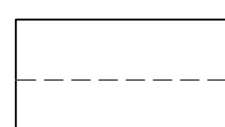
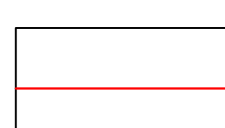
SKALA 1:1000

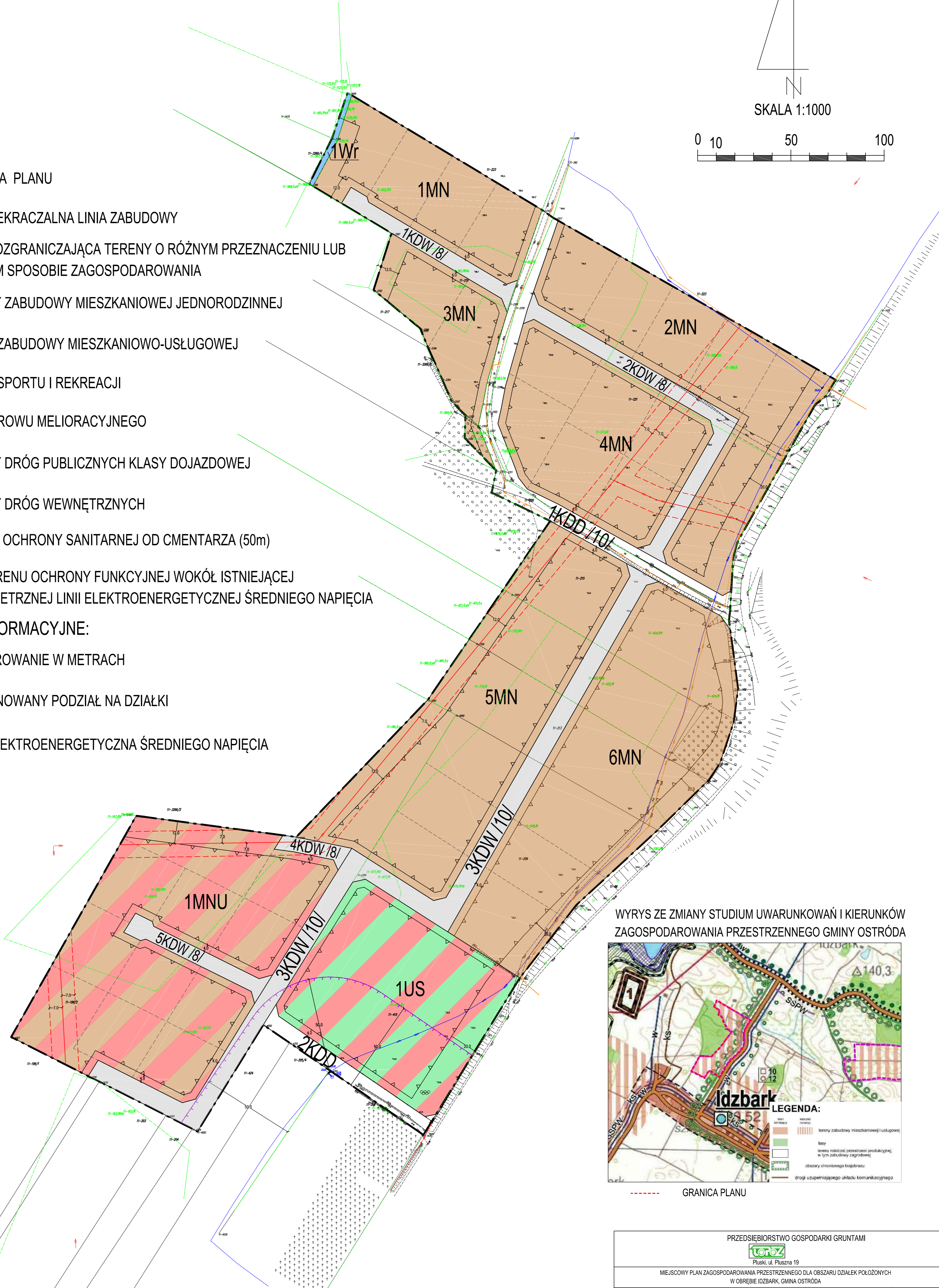


USTALENIA:

-  GRANICA PLANU
-  NIEPRZEKRACZALNA LINIA ZABUDOWY
-  LINIA ROZGRANICZAJĄCA TERENY O RÓŻNYM PRZEZNACZENIU LUB RÓŻNYM SPOSOBIE ZAGOSPODAROWANIA
-  MN TERENY ZABUDOWY MIESZKANIOWEJ JEDNORODZINNEJ
-  MNU TEREN ZABUDOWY MIESZKANIOWO-USŁUGOWEJ
-  US TEREN SPORTU I REKREACJI
-  Wr TEREN ROWU MELIORACYJNEGO
-  KDD TERENY DRÓG PUBLICZNYCH KLASY DOJAZDOWEJ
-  KDW TERENY DRÓG WEWNĘTRZNYCH
-  STREFA OCHRONY SANITARNEJ OD CMENTARZA (50m)
-  PAS TERENU OCHRONY FUNKCYJNEJ WOKÓŁ ISTNIEJĄCEJ NAPOWIETRZNEJ LINII ELEKTROENERGETYCZNEJ ŚREDNIEGO NAPIĘCIA

OZNACZENIA INFORMACYJNE:

-  WYMIAROWANIE W METRACH
-  PROPONOWANY PODZIAŁ NA DZIAŁKI
-  LINIA ELEKTROENERGETYCZNA ŚREDNIEGO NAPIĘCIA




WYRYS ZE ZMIANY STUDIUM UWARUNKOWAŃ I KIERUNKÓW
ZAGOSPODAROWANIA PRZESTRZENNEGO GMINY OSTRÓDA



GRANICA PLANU

OBSZAR PLANU W CAŁOŚCI POŁOŻONY JEST W GRANICACH
OBSZARU CHRONIONEGO KRAJOBRAZU DOLINY GÓRNEJ DRWĘCY

PRZEDSIĘBIORSTWO GOSPODARKI GRUNTAMI			
			
Pluśki, ul. Pluśzna 19			
MIEJSCOWY PLAN ZAGOSPODAROWANIA PRZESTRZENNEGO DLA OBSZARU DZIAŁEK POŁOŻONYCH W OBRĘBIE IDZBARK, GMINA OSTRÓDA			
AUTORZY OPRACOWANIA		PODPIS	
GLÓWNY PROJEKTANT	mgr inż. Maciej Wronka		SKALA 1:1000
PROJEKTANT	mgr inż. Emilia Galuszka-Wronka		DATA 06.2021
PROJEKTANT	mgr inż. Marta Witkowska		ZAŁĄCZNIK NR 1 ARKUSZ NR 1