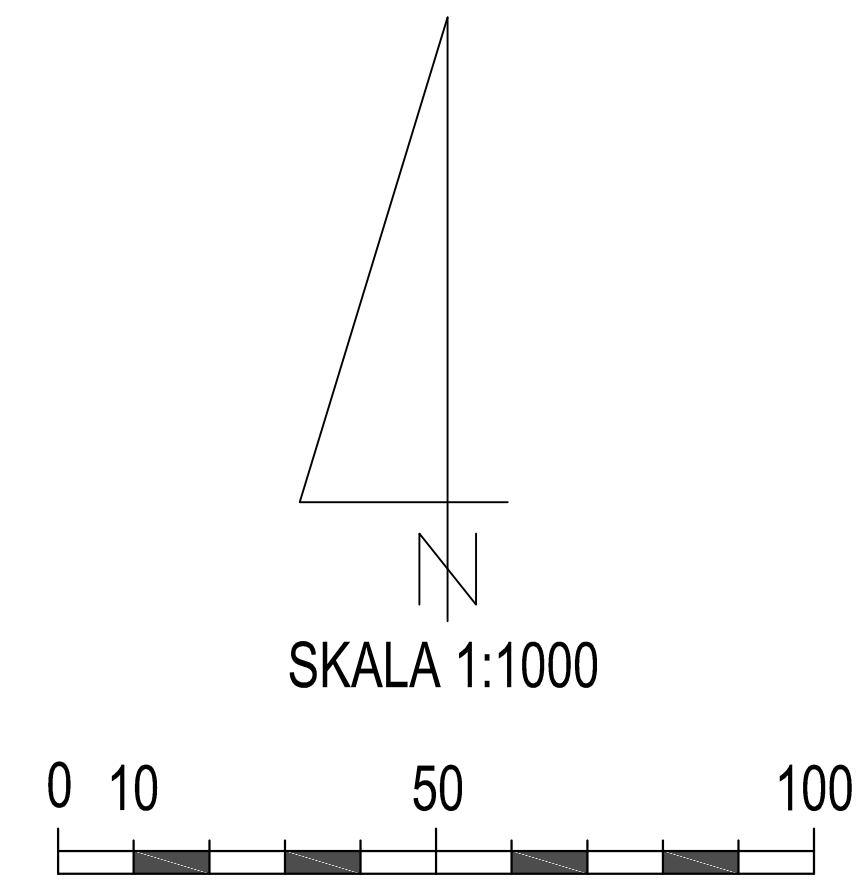
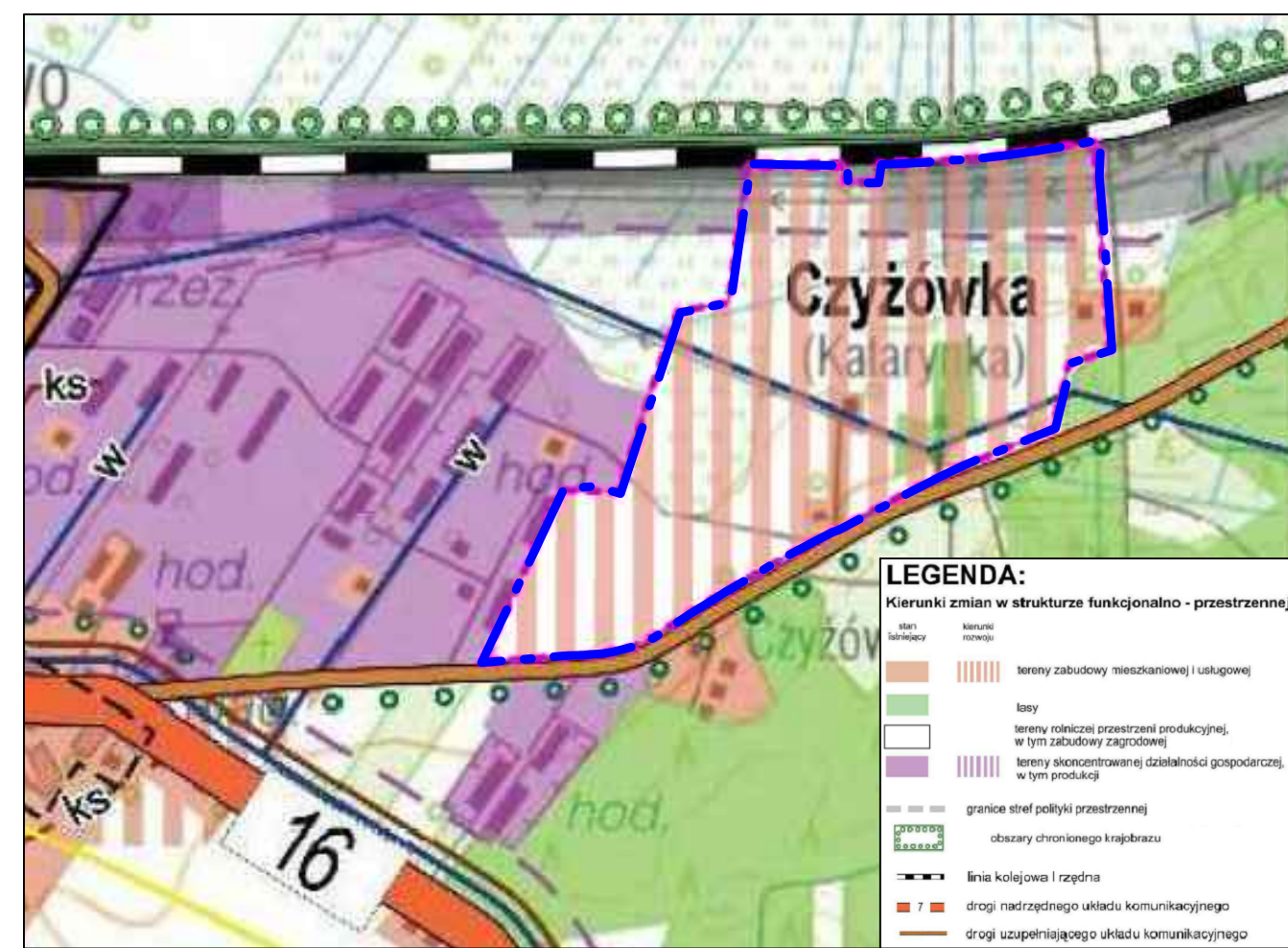


MIEJSCOWY PLAN ZAGOSPODAROWANIA PRZESTRZENNEGO DLA TERENU POŁOŻONEGO W OBRĘBIE SAMBOROWO, GMINA OSTRÓDA

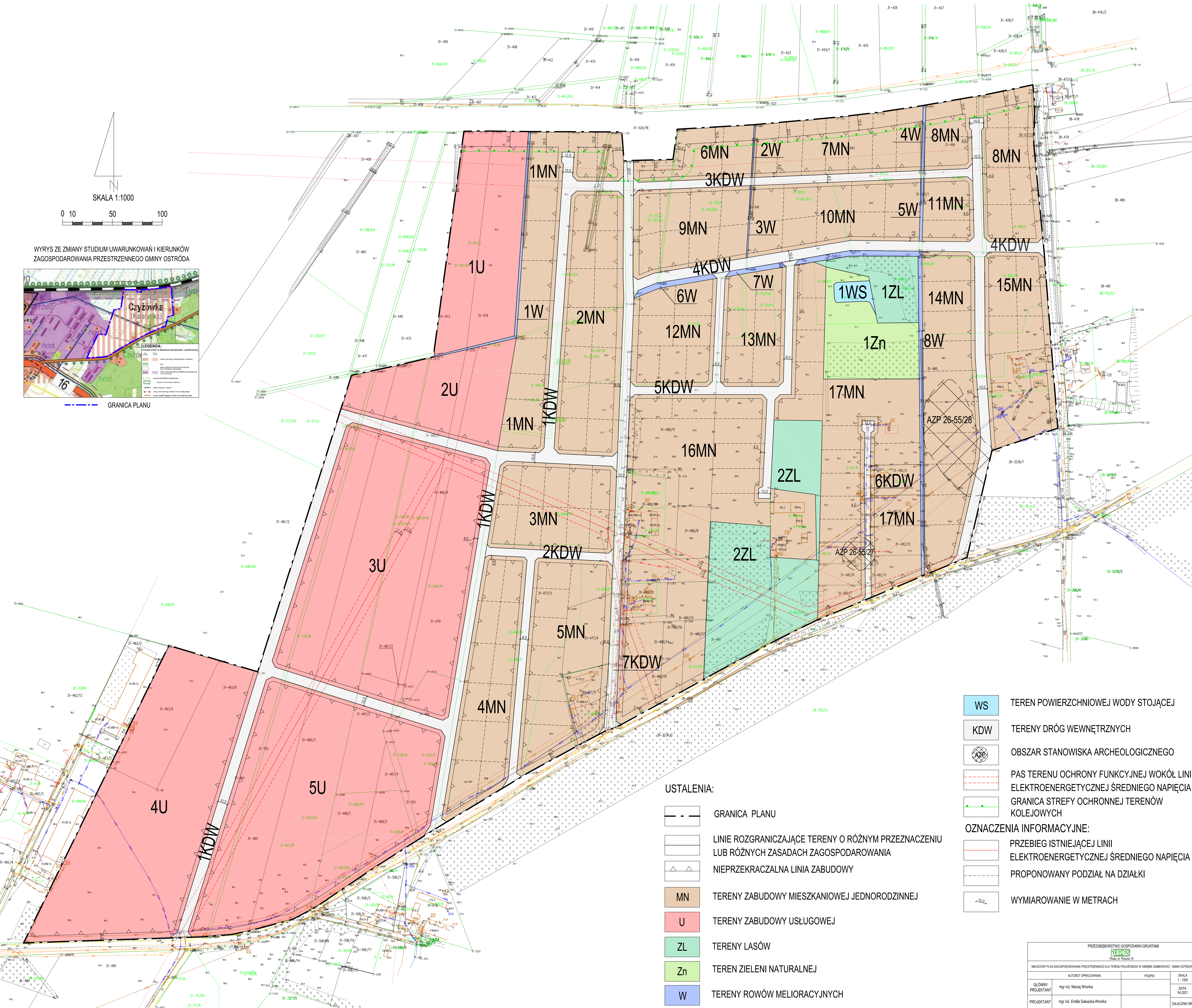
ZAŁĄCZNIK NR 1 DO UCHWAŁY NR ...
RADY GMINY OSTRÓDA Z DNIA ...



WYRYS ZE ZMIANY STUDIUM UWARUNKOWAŃ I KIERUNKÓW
ZAGOSPODAROWANIA PRZESTRZENNEGO GMINY OSTRÓDA



GRANICA PLANU



USTALENIA:

- GRANICA PLANU
- LINIE ROZGRANICZAJĄCE TERENY O RÓŻNYM PRZEZNACZENIU LUB RÓŻNYCH ZASADACH ZAGOSPODAROWANIA
- NIEPRZEKARCZALNA LINIA ZABUDOWY
- MN TERENY ZABUDOWY MIESZKANIOWEJ JEDNORODZINNEJ
- U TERENY ZABUDOWY USŁUGOWEJ
- ZL TERENY LASÓW
- Zn TEREN ZIELENI NATURALNEJ
- W TERENY ROWÓW MELIORACYJNYCH

- WS TEREN POWIERZCHNIOWEJ WODY STOJĄCEJ
- KDW TERENY DRÓG WEWNĘTRZNYCH
- OBSZAR STANOWISKA ARCHEOLOGICZNEGO
- PAS TERENU OCHRONY FUNKCYJNEJ WOKÓŁ LINII ELEKTROENERGETYCZNEJ ŚRĘDNIEGO NAPIĘCIA
- GRANICA STREFY OCHRONNEJ TERENÓW KOLEJOWYCH
- OZNACZENIA INFORMACYJNE:**
- PRZEBIEG ISTNIEJĄCEJ LINII ELEKTROENERGETYCZNEJ ŚRĘDNIEGO NAPIĘCIA
- PROPONOWANY PODZIAŁ NA DZIAŁKI
- WYMIAROWANIE W METRACH

PRZEDSIĘBIORSTWO GOSPODARKI GRUNTAMI			
Miejscowy plan zagospodarowania przestrzennego dla terenu położonego w obrębie Samborowo, Gmina Ostróda			
AUTORYZACJA OPRACOWANIA		PODPIS	SKALA 1:1000
GRÓWNY PROJEKTANT	mgr inż. Maciej Wronka		DATA 09.2021
PROJEKTANT	mgr inż. Emilia Galska-Wronka		ZAŁĄCZNIK NR 1