

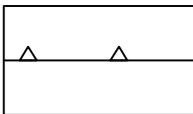



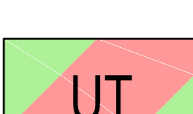
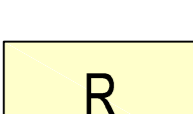
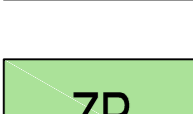



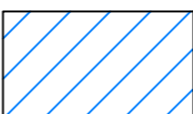

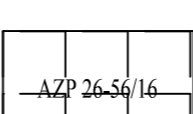

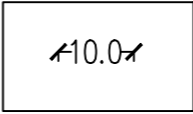



USTALENIA:

	GRANICA PLANU
	LINIA ROZGRANICZAJĄCA TERENY O RÓŻNYM PRZEZNACZENIU LUB RÓŻNYCH ZASADACH ZAGOSPODAROWANIA
	NIEPRZEKRACZALNA LINIA ZABUDOWY
	TERENY ZABUDOWY MIESZKANIOWEJ JEDNORODZINNEJ
	TERENY ZABUDOWY MIESZKANIOWEJ WIELORODZINNEJ
	TEREN ZABUDOWY MIESZKANIOWEJ WIELORODZINNEJ Z USŁUGAMI NIEUCIĄŻLIWYMI
	TEREN ZABUDOWY USŁUG TURYSTYCZNYCH
	TEREN ROLNICZY
	TERENY ZIELENI URZĄDZONEJ

	TERENY ROWÓW MELIORACYJNYCH
	TEREN DROGI WEWNĘTRZNEJ
	TERENY DRÓG PUBLICZNYCH KLASY DOJAZDOWEJ
	OBSZARY SZCZEGÓLNEGO ZAGROŻENIA POWODZIĄ /PRAWDOPODOBIENSTWO WYSTĄPIENIA RAZ NA 10 LAT/
	OBSZARY SZCZEGÓLNEGO ZAGROŻENIA POWODZIĄ /PRAWDOPODOBIENSTWO WYSTĄPIENIA RAZ NA 100 LAT/
	OBSZAR STANOWISKA ARCHEOLOGICZNEGO
	GRANICA STREFY OCHRONY ARCHEOLOGICZNEJ

OZNACZENIA INFORMACYJNE:

	WYMIAROWANIE W METRACH
	PROPONOWANY PODZIAŁ NA DZIAŁKI