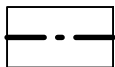


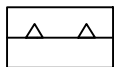
USTALENIA:



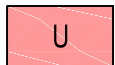
GRANICA PLANU




LINIA ROZGRANICZAJĄCA TERENY O RÓŻNYM PRZEZNACZENIU
LUB RÓŻNYCH ZASADACH ZAGOSPODAROWANIA



NIEPRZEKRACZALNA LINIA ZABUDOWY

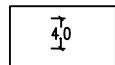


TEREN ZABUDOWY USŁUGOWEJ



TEREN ROWU MELIORACYJNEGO

OZNACZENIA INFORMACYJNE:



WYMIAROWANIE W METRACH