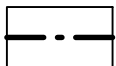



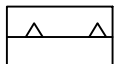
## USTALENIA:



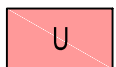
GRANICA PLANU



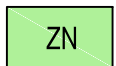
LINIA ROZGRANICZAJĄCA TERENY O RÓŻNYM PRZEZNACZENIU  
LUB RÓŻNYCH ZASADACH ZAGOSPODAROWANIA




NIEPRZEKRACZALNA LINIA ZABUDOWY



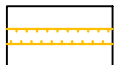
TEREN ZABUDOWY USŁUGOWEJ



TEREN ZIELENI NATURALNEJ




PAS TERENU OCHRONY FUNKCYJNEJ NAPOWIETRZNEJ  
LINII ELEKTROENERGETYCZNEJ ŚREDNIEGO NAPIĘCIA

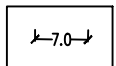


STREFA KONTROLOWANA GAZOCIĄGU ŚREDNIEGO CIŚNIENIA

## OZNACZENIA INFORMACYJNE:



LINIA ELEKTROENERGETYCZNA ŚREDNIEGO NAPIĘCIA



WYMIAROWANIE W METRACH