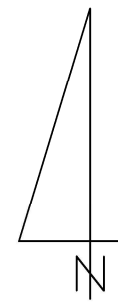
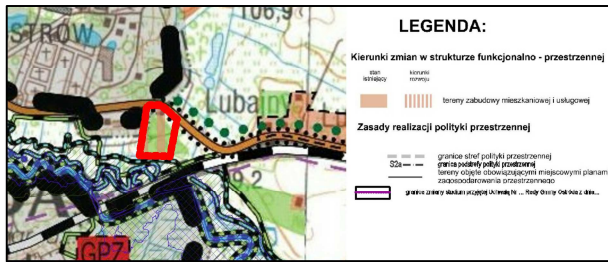
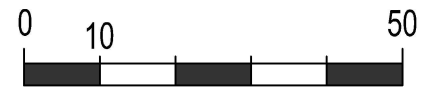


MIEJSCOWY PLAN ZAGOSPODAROWANIA PRZESTRZENNEGO DLA DZIAŁEK EW. NR 370/2, 370/3, 370/4, POŁOŻONYCH W OBRĘBIE LUBAJNY, GMINA OSTRÓDA

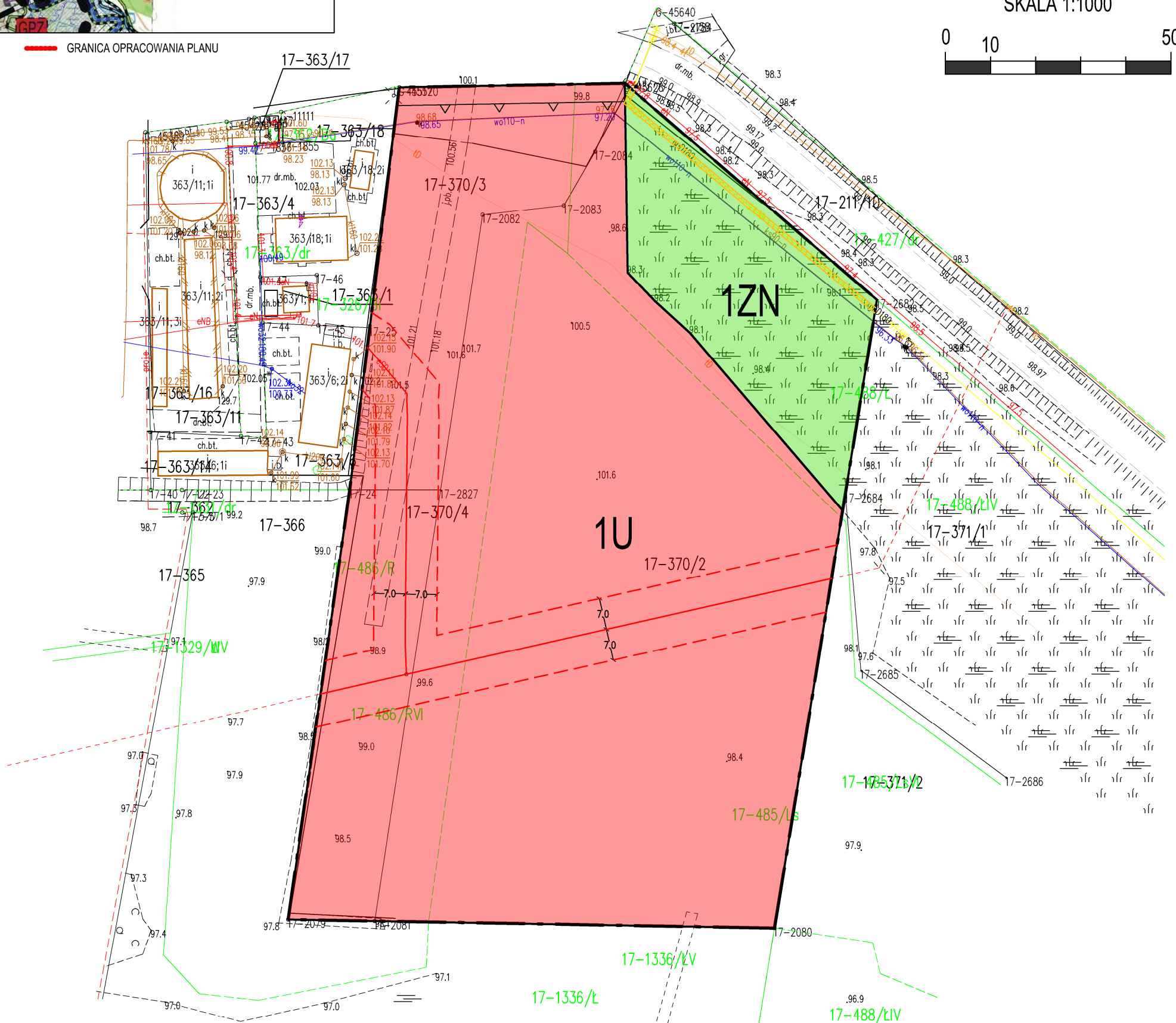
WYRYS ZE STUDIUM UWARUNKOWAŃ I KIERUNKÓW
ZAGOSPODAROWANIA PRZESTRZENNEGO GMINY OSTRÓDA



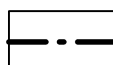

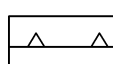
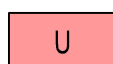


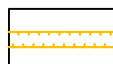
SKALA 1:1000




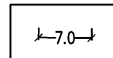
GRANICA OPRACOWANIA PLANU




USTALENIA:

-  GRANICA PLANU
-  LINIA ROZGRANICZAJĄCA TERENY O RÓŻNYM PRZEZNACZENIU LUB RÓŻNYCH ZASADACH ZAGOSPODAROWANIA
-  NIEPRZEKACZALNA LINIA ZABUDOWY
-  U TEREN ZABUDOWY USŁUGOWEJ
-  ZN TEREN ZIELENI NATURALNEJ
-  PAS TERENU OCHRONY FUNKCYJNEJ NAPOWIETRZNEJ LINII ELEKTROENERGETYCZNEJ ŚREDNIEGO NAPIĘCIA
-  STREFA KONTROLOWANA GAZOCIĄGU ŚREDNIEGO CIŚNIENIA

OZNACZENIA INFORMACYJNE:

-  LINIA ELEKTROENERGETYCZNA ŚREDNIEGO NAPIĘCIA
-  WYMIAROWANIE W METRACH

PRZEDSIĘBIORSTWO GOSPODARKI GRUNTAMI			
 Pluski, ul. Piłsuzna 19			
MIEJSCOWY PLAN ZAGOSPODAROWANIA PRZESTRZENNEGO DLA DZIAŁEK EW. NR 370/2, 370/3, 370/4, POŁOŻONYCH W OBRĘBIE LUBAJNY, GMINA OSTRÓDA			
AUTORZY OPRACOWANIA		PODPIS	
GLÓWNY PROJEKTANT	mgr inż. Maciej Wronka		SKALA 1:1000
PROJEKTANT	mgr inż. Emilia Gałuszka-Wronka		DATA 04.2021r.
PROJEKTANT	mgr inż. Marta Witkowska		ZAŁĄCZNIK NR 1