

ZMIANA MIEJSCOWEGO PLANU ZAGOSPODAROWANIA PRZESTRZENNEGO DLA DZIAŁKI EW. NR 225/10 POŁOŻONEJ W OBRĘBIE KAJKOWO, GMINA OSTRÓDA



SKALA 1:1000



WYRYS ZE STUDIUM UWARUNKOWAŃ I KIERUNKÓW ZAGOSPODAROWANIA
PRZESTRZENNEGO GMINY OSTRÓDA



LEGENDA:

Kierunki zmian w strukturze funkcjonalno - przestrzennej



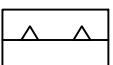


- granica planu
- linia rozgraniczająca tereny o różnym przeznaczeniu lub różnych zasadach zagospodarowania
- ▲▲ nieprzekraczalna linia zabudowy
- U teren zabudowy usługowej
- W teren rowu melioracyjnego

Zasady realizacji polityki przestrzennej

- granica strefy polityki przestrzennej
- granica podległej polityki przestrzennej
- tereny objęte obowiązkami w najwyższym planie terytorialnym zagospodarowania przestrzennego
- tereny, dla których gmina zamierza sporządzić miejscowe plany zagospodarowania przestrzennego

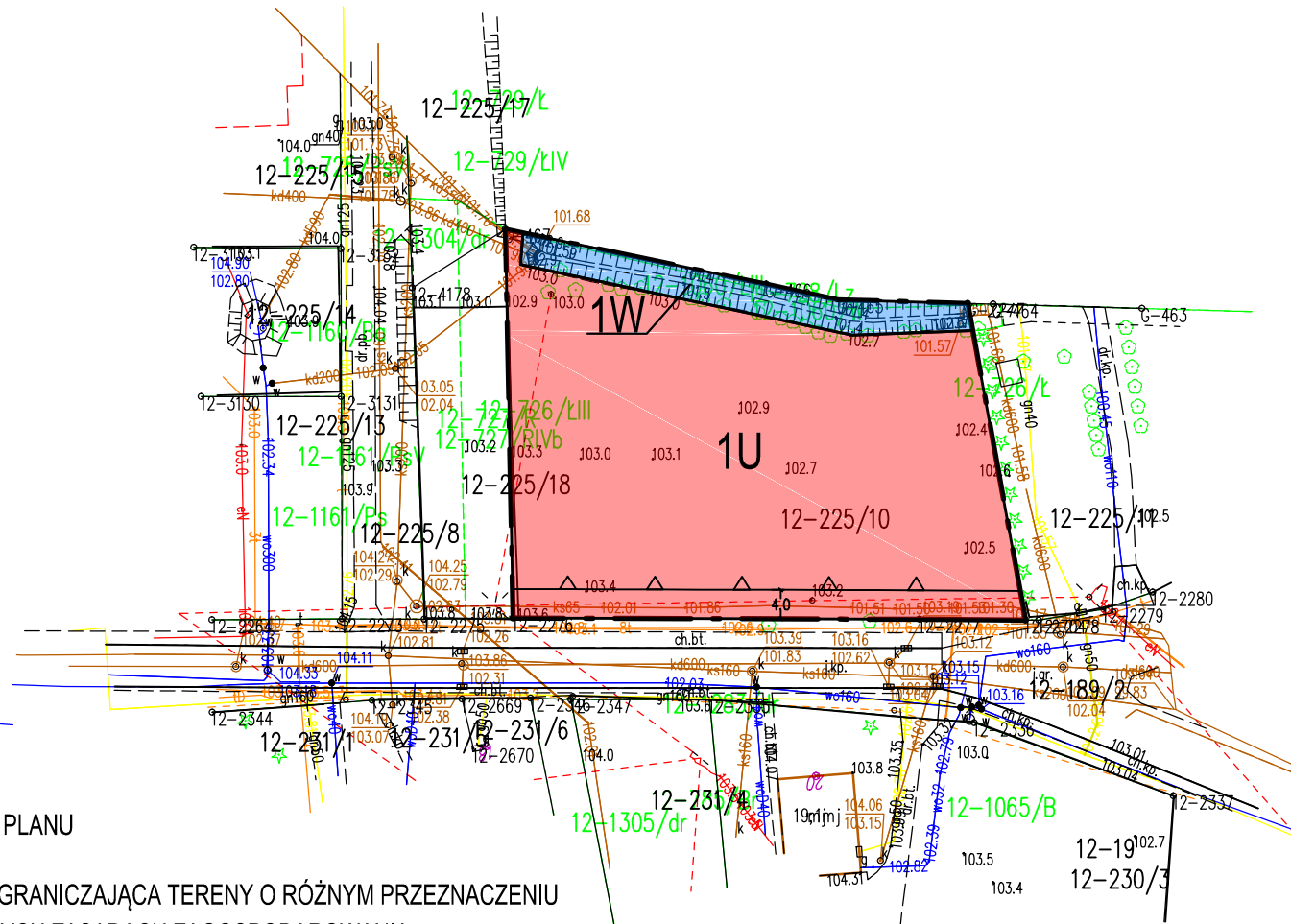
GRANICA OPRACOWANIA PLANU


USTALENIA:

-  GRANICA PLANU
-  LINIA ROZGRANICZAJĄCA TERENY O RÓŻNYM PRZEZNACZENIU LUB RÓŻNYCH ZASADACH ZAGOSPODAROWANIA
-  NIEPRZEKRACZALNA LINIA ZABUDOWY
-  TEREN ZABUDOWY USŁUGOWEJ
-  TEREN ROWU MELIORACYJNEGO

OZNACZENIA INFORMACYJNE:

 WYMIAROWANIE W METRACH



PRZEDSIĘBIORSTWO GOSPODARKI GRUNTAMI			
			
Pluski, ul. Pluszna 19			
ZMIANA MIEJSCOWEGO PLANU ZAGOSPODAROWANIA PRZESTRZENNEGO DLA DZIAŁKI EW. NR 225/10 POŁOŻONEJ W OBRĘBIE KAJKOWO, GMINA OSTRÓDA			
AUTORZY OPRACOWANIA		PODPIS	SKALA
GŁÓWNY PROJEKTANT	mgr inż. Maciej Wronka		1:1000
PROJEKTANT	mgr inż. Emilia Galuszka-Wronka		DATA 03.2021r.
PROJEKTANT	mgr inż. Marta Witkowska		ZALĄCZNIK NR 1