











OBWIESZCZENIE

Wójta Gminy Ostróda
z dnia 24 kwietnia 2019 r.

Na podstawie art. 16, w zw. z art. 53a i 53b ustawy z dnia 5 stycznia 2011 r. Kodeks wyborczy (Dz. U. z 2018 r. poz. 754, z późn. zm.) **Wójt Gminy Ostróda podaje do wiadomości publicznej** informację o numerach oraz granicach stałych obwodów głosowania, wyznaczonych siedzibach obwodowych komisji wyborczych, lokalach obwodowych komisji wyborczych dostosowanych do potrzeb wyborców niepełnosprawnych oraz możliwości głosowania korespondencyjnego przez wyborców niepełnosprawnych i głosowania przez pełnomocnika – **w wyborach do Parlamentu Europejskiego, zarządzonych na dzień 26 maja 2019 r.**

Numer obwodu	Granice obwodu (miejscowości)	Siedziba Obwodowej Komisji Wyborczej
1	Brzydowo, Jankowiec, Lesiak Ostródzki, Ornowo, Ryńskie, Rudno, Pobórze, Smykowo.	Szkoła Podstawowa w Brzydowie Brzydowo 27 
2	Cibory, Durąg, Dziadyk, Grabin, Grabinek, Kraplewo, Lichtajny, Pancierzyn, Prusowo.	Szkoła Podstawowa w Durągu Durąg 14 
3	Morliny, Tyrowo.	Zespół Przedszkolno-Szkolny w Tyrowie Tyrowo 41
4	Kajkowo, Przylądek, Szafranki.	Zespół Szkół Rolniczych w Ostródzie ul. S. Czarnieckiego 69 
5	Górka, Idzbark, Idzbarski Młyn, Lipowiec, Worniny, Wólka Lichtajńska.	Szkoła Podstawowa w Idzbarku Idzbark 30 
6	Lubajny, Nowe Siedlisko, Zwierzewo.	Szkoła Podstawowa w Zwierzewie Zwierzewo 36 
7	Buńki, Gąski, Jabłonka, Kątno, Stare Jabłonki, Szklarnia, Zawady Małe, Żurejny.	Szkoła Podstawowa w Starych Jabłonkach ul. Olsztyńska 20
8	Ostrowin, Szyldak, Wyżnice.	Szkoła Podstawowa w Szyldaku ul. Szkolna 12
9	Czyżówka, Samborowo, Samborówko, Zabłocie.	Gminne Centrum Kulturalno-Biblioteczne w Samborowie ul. Ostródzka 17 
10	Nastajki, Turznica, Wirwajdy.	Świetlica Wiejska w Turznicy Turznica 23
11	Ciemniak, Gierłoż, Gruda, Nowa Gierłoż, Podlesie, Reszki, Smykówko.	Świetlica Wiejska w Reszkach Reszki 36 
12	Bałcyny, Lesiak Lipowski, Lipowo, Marynowo.	Szkoła Podstawowa w Lipowie Lipowo 16 
13	Bednarki, Miejska Wola, Naprom, Pietrzwałd, Ryn.	Świetlica Wiejska w Pietrzwałdzie Pietrzwałd 20b
14	Giętłewo, Glaznoty, Janowo, Klonowo, Nowy Folwark, Wólka Klonowska, Wygoda, Wysoka Wieś, Zajączki.	Środowiskowy Dom Samopomocy w Wygodzie Wygoda 10 
15	Czarny Róg, Czerwona Karczma, Międzylesie, Ruś Mała, Wałdowo, Warlity Wielkie.	Szkoła Mistrzostwa Sportowego w Ostródzie ul. A. Mickiewicza 32 

Jednocześnie na podstawie art. 114 ustawy Kodeks wyborczy podaje się do publicznej wiadomości wykaz miejsc na obszarze Gminy Ostróda przeznaczonych na bezpłatne umieszczanie urzędowych obwieszczeń wyborczych: tablice ogłoszeń na terenie Urzędu Gminy Ostróda oraz tablice ogłoszeń na terenie poszczególnych sołectw Gminy Ostróda.

UWAGA WYBORCY NIEPEŁNOSPRAWNI:

- do dnia **13 maja 2019 r.** wyborca niepełnosprawny może w siedzibie Komisarzy Wyborczych w Elblągu II (82-300 Elbląg, ul. Wojska Polskiego 1) zgłosić **zamiar** (ustnie, pisemnie, telefaksem lub w formie elektronicznej – wraz z kopią aktualnego orzeczenia właściwego organu orzekającego o ustaleniu stopnia niepełnosprawności) **głosowania korespondencyjnego**, w tym przy użyciu nakładek na karty do głosowania sporządzonych **w alfabecie Braille'a**.

- do dnia **17 maja 2019 r.** wyborca niepełnosprawny lub który najpóźniej w dniu głosowania ukończy 75 lat może w Urzędzie Gminy Ostróda (Referat Organizacyjny i Spraw Obywatelskich, 14-100 Ostróda, ul. Jana III Sobieskiego 1) złożyć wniosek (pocztą lub przez dowolną osobę) o **sporządzenie aktu pełnomocnictwa do głosowania**.



- lokal dostosowany do potrzeb wyborców niepełnosprawnych.

Wójt Gminy Ostróda
/-/ Bogusław Jerzy Fijas